

# Wat staat er allemaal in een NRD?

## Project Vierwaarden

### 1. Opgeven, doelen en de kenmerken van de verschillende deelgebieden




Dijkversterking



Ruimte voor de Maas



Natuur



Ruimtelijke ontwikkeling



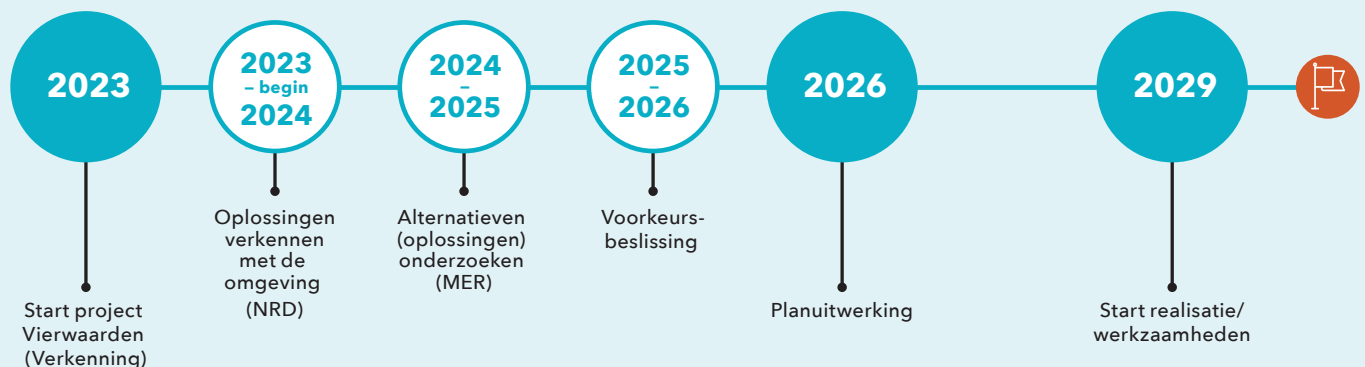
Ruimtelijke kwaliteit

2. Welke bouwstenen en milieueffecten verder onderzocht worden (reikwijdte)
3. Op welke manier ze onderzocht gaan worden (detail)
4. Waar ze op worden getoetst (het beoordelingskader)
5. De vervolgstappen in het proces

### Wat is een NRD?

De NRD vormt de basis en eerste stap voor het Milieueffectrapport (MER). In dit MER worden onder andere milieueffecten onderzocht. Denk aan invloeden op water en bodem, cultuurhistorie en woon- en leefomgeving. Ook worden er dan verschillende combinaties van bouwstenen met elkaar vergeleken. In de NRD wordt nog geen keuze gemaakt voor een bepaalde oplossingsrichting. Dat gebeurt pas na het MER. **Meer info:** [www.platformparticipatie.nl/vierwaarden](http://www.platformparticipatie.nl/vierwaarden)

## Projectplanning



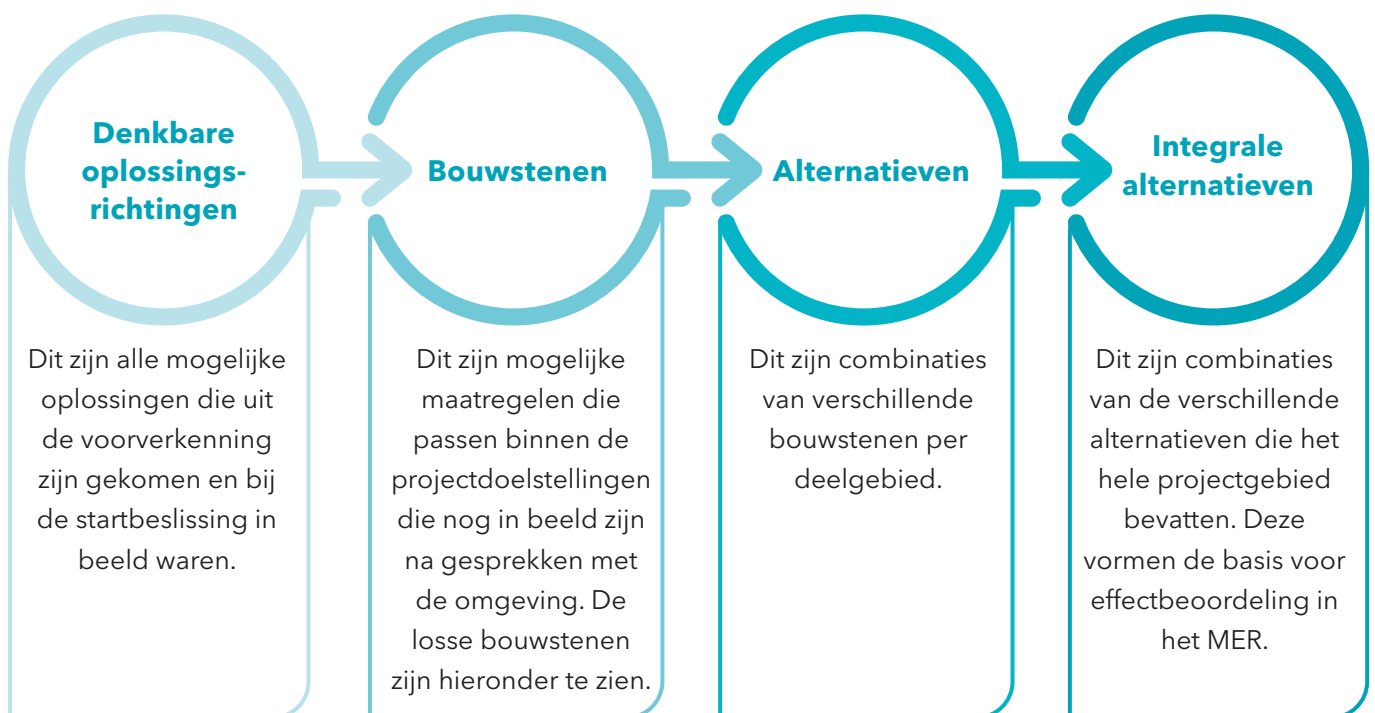
## Hoe kunt u reageren?

De NRD gaat van **19 april t/m 30 mei** ter inzage. U kunt deze op verschillende manieren inzien:

1. Fysiek bij gemeenten Horst aan de Maas en Venlo, Waterschap Limburg, Provincie Limburg en het Ministerie van Infrastructuur en Waterstaat
2. Digitaal via [www.platformparticipatie.nl/vierwaarden](http://www.platformparticipatie.nl/vierwaarden)
3. Tijdens onze inloopmomenten op **13 mei** in **Grubbenvorst** (MFC 't Haeren) en **21 mei** in **Arcen** (voormalig Raadhuis)

Mist u een bouwsteen of thema waarop we beoordelen, of vindt u andere zaken onvolledig? Dan kunt u zes weken lang met een inspraakreactie reageren. Na die periode worden de reacties bekeken en beantwoord in een Nota van Antwoord. Als u hebt gereageerd op de NRD ontvangt u een reactie met een verwijzing naar de Nota van Antwoord. Dit document wordt ook gepubliceerd.

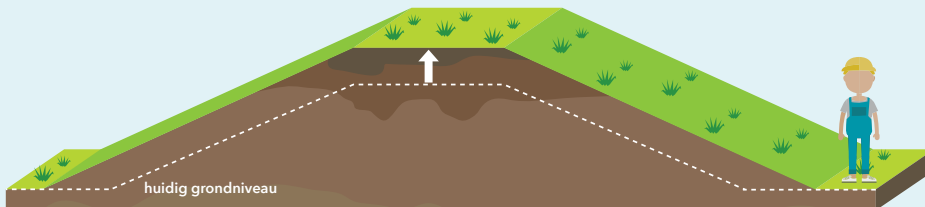
## Van denkbare oplossingsrichtingen naar alternatieven



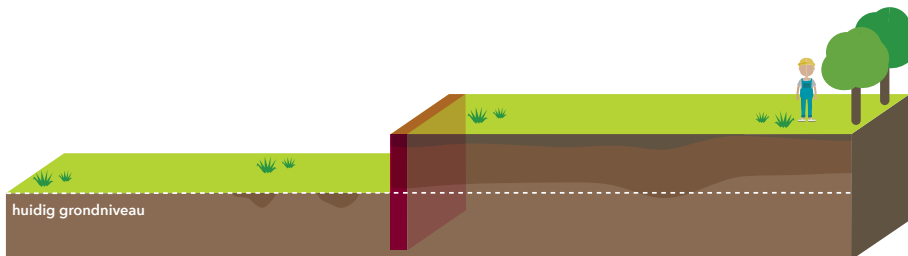
## Overzicht van de bouwstenen

Met deze bouwstenen zijn verschillende combinaties mogelijk, die leiden tot alternatieven en integrale alternatieven. Benieuwd welke we verder willen gaan onderzoeken? Bekijk ze in de Notitie Reikwijdte en Detailniveau. Ga hiervoor naar [www.platformparticipatie.nl/viewwaarden](http://www.platformparticipatie.nl/viewwaarden).

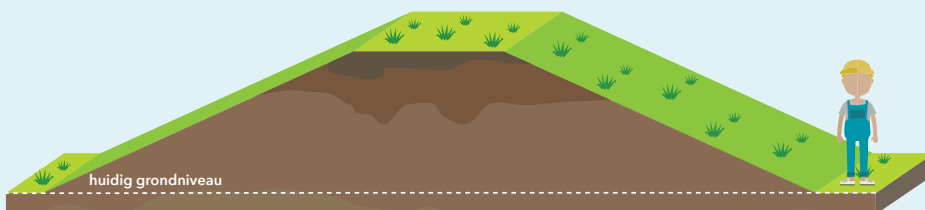
### Bestaande waterkering versterken



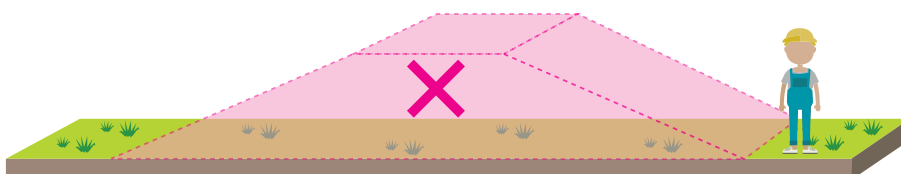
### Nieuwe waterkering aanleggen - als constructie



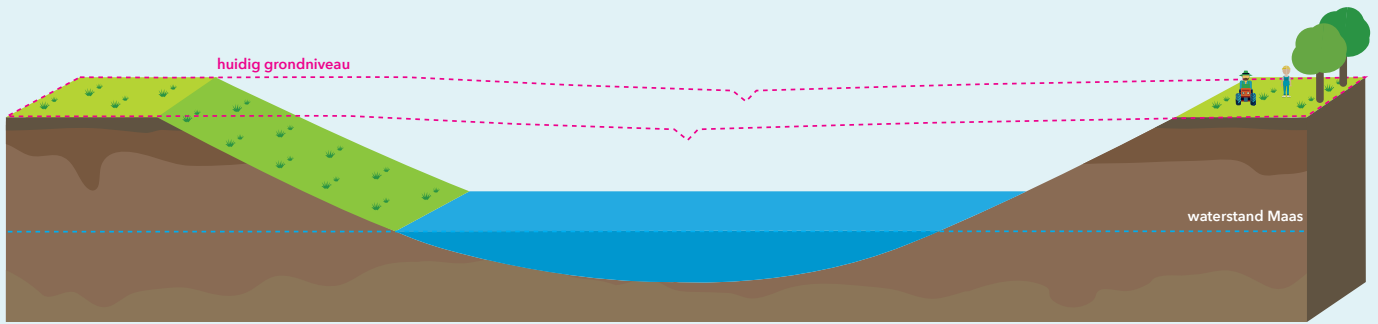
### Nieuwe waterkering aanleggen - in grond



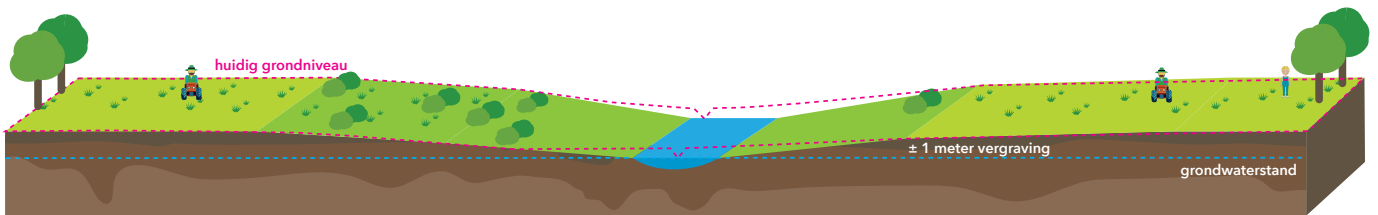
### Bestaande waterkering verwijderen



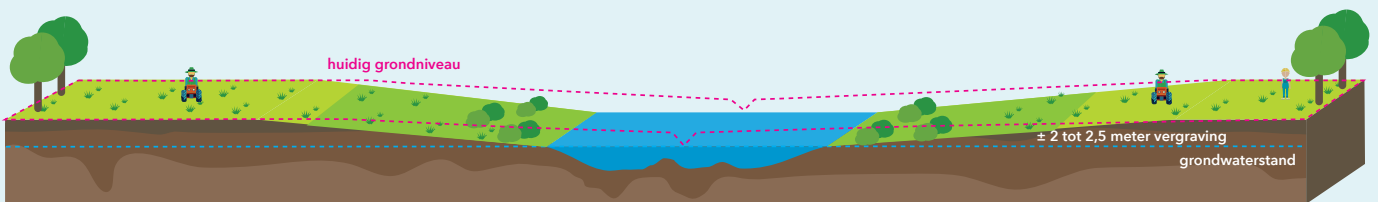
### Hoogwatergeul



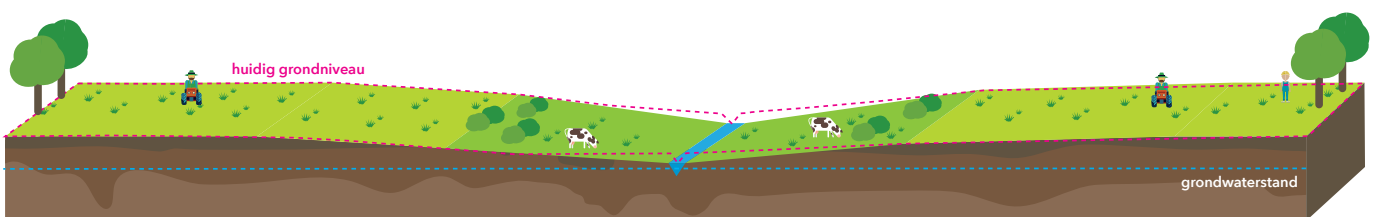
### Ondiepe kwelgeul



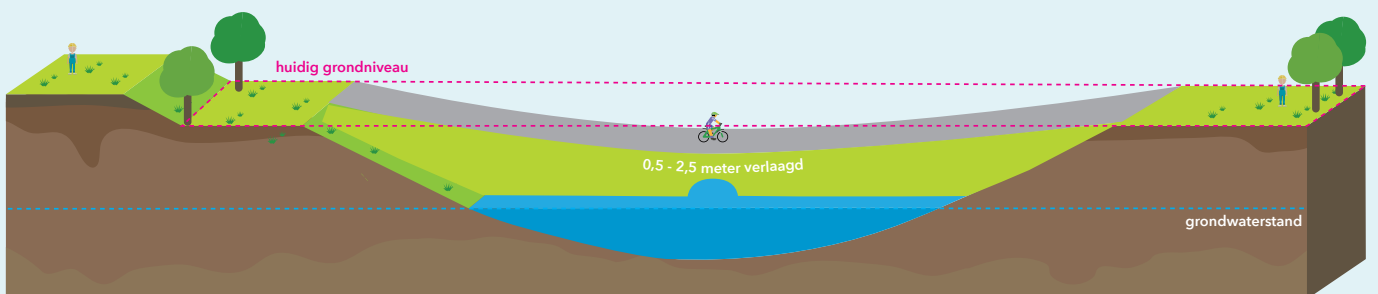
### Diepe kwelgeul



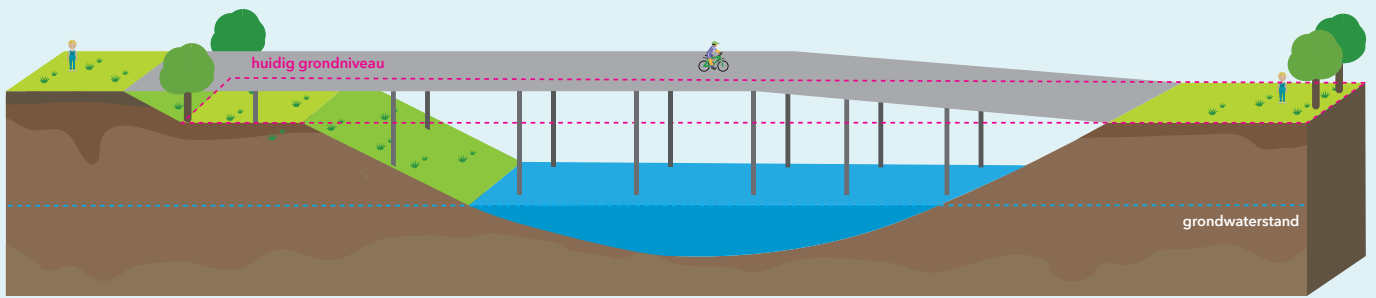
### Maaiveldverlaging



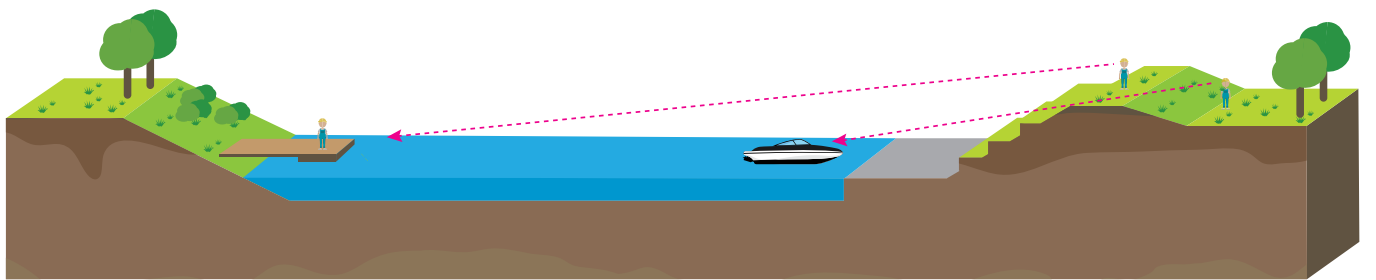
### Verlaagde weg




## Brug



## Jachthaven



## Natuurvriendelijke oevers



## Kwelnatuur



## Ooibos



## Stroomdal grasland



## Overige natuur



### Meer weten?

Benieuwd welke bouwstenen we verder willen gaan onderzoeken? Bekijk ze in de Notitie Reikwijdte en Detailniveau. Ga hiervoor naar [www.platformparticipatie.nl/vierwaarden](http://www.platformparticipatie.nl/vierwaarden).

