

Welkom Arcen!

Informatieavond verkenning Vierwaarden
9 mei 2023

Gebiedsgericht en samen aan de slag



provincie limburg



Ministerie van Infrastructuur
en Waterstaat



Rijkswaterstaat
Ministerie van Infrastructuur en Waterstaat

Welkomstwoord

- **Marij Pollux** (wethouder gemeente Venlo)
- **Jos Teeuwen** (bestuurder Waterschap Limburg)



Introductie project

Amanda Schuitemaker

Projectmanager

Programma Informatieavond Vierwaarden

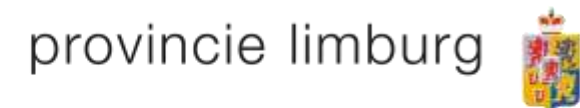
19:00 - 20:30 uur

- Opening en welkomstwoord
- Introductie project
- Aanpak van de opgaven: keuzes maken
- Participatie en communicatie
- Afsluiting

20:30 uur: Napraten



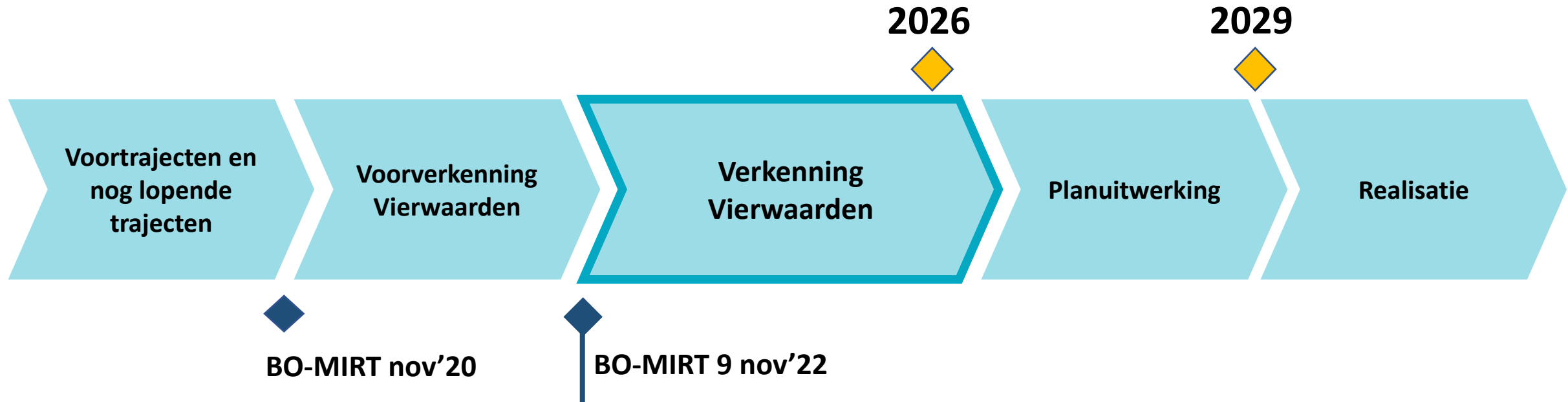
Wij werken samen aan Vierwaarden



Wat is ons projectgebied?



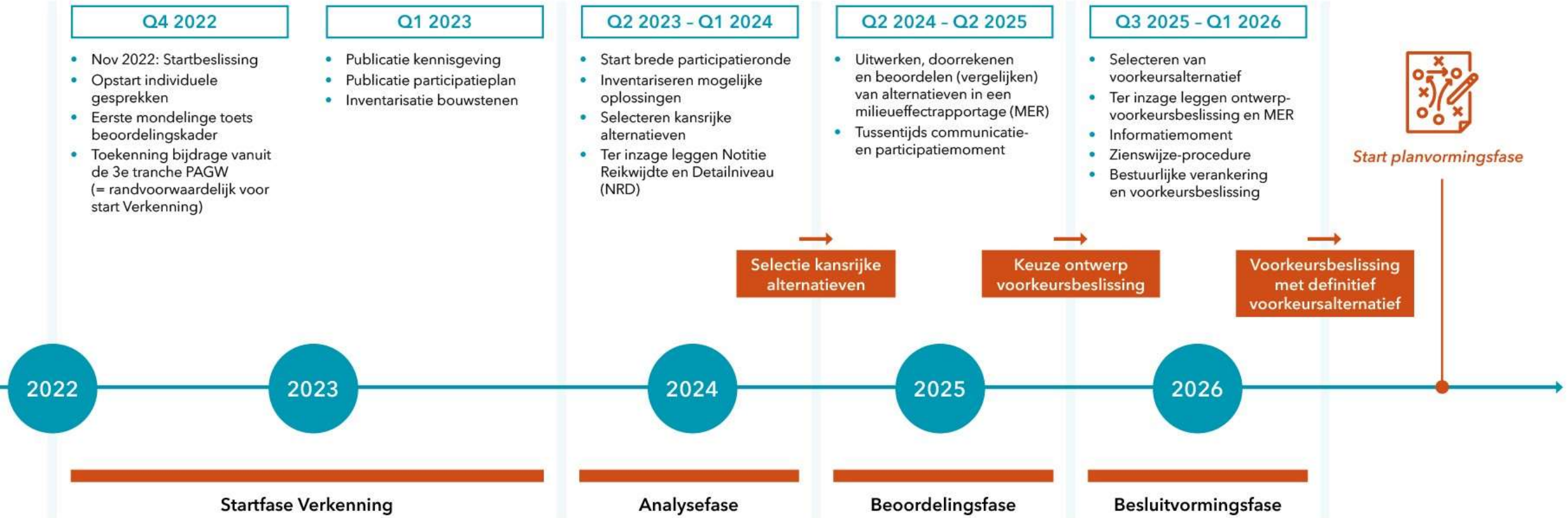
Waar staan we in het proces?



Startbeslissing genomen

- Door Minister Infrastructuur en Water, na positief advies BO Vierwaarden
- Dijkversterking, rivierverruiming & ruimtelijke ontwikkeling en ruimtelijke kwaliteit
- Gezamenlijk, ieder betaalt mee

Planning project

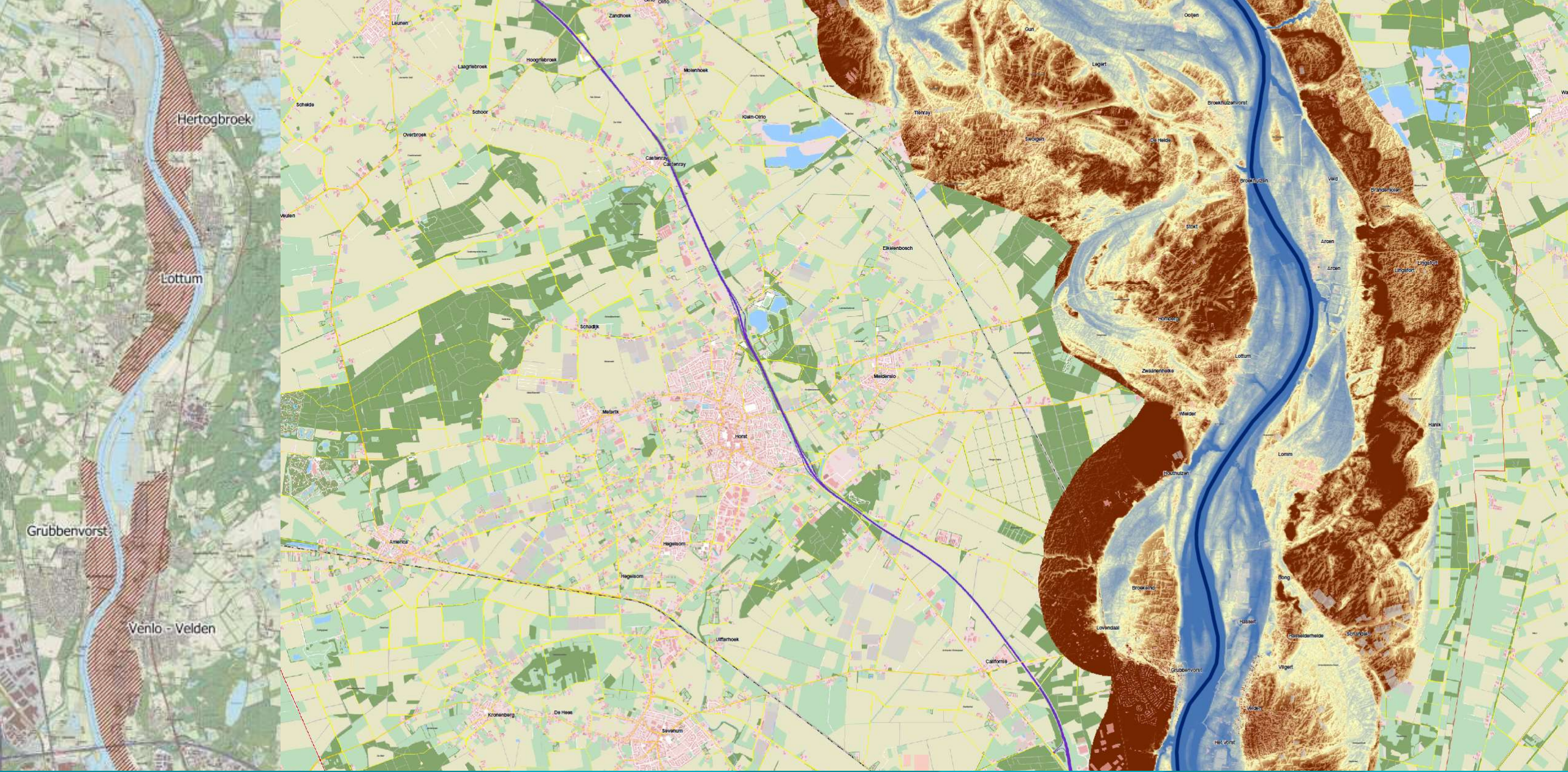




Aanpak van de opgaven: keuzes maken

Keesjan van den Herik

Gebiedsregisseur



LANDSCHAP VAN MAASTERRASSEN EN OUDE GEULEN



‘DE ONBEDIJKTE MAAS’; MAASTERRASSEN BODEN NATUURLIJKE BESCHERMING,



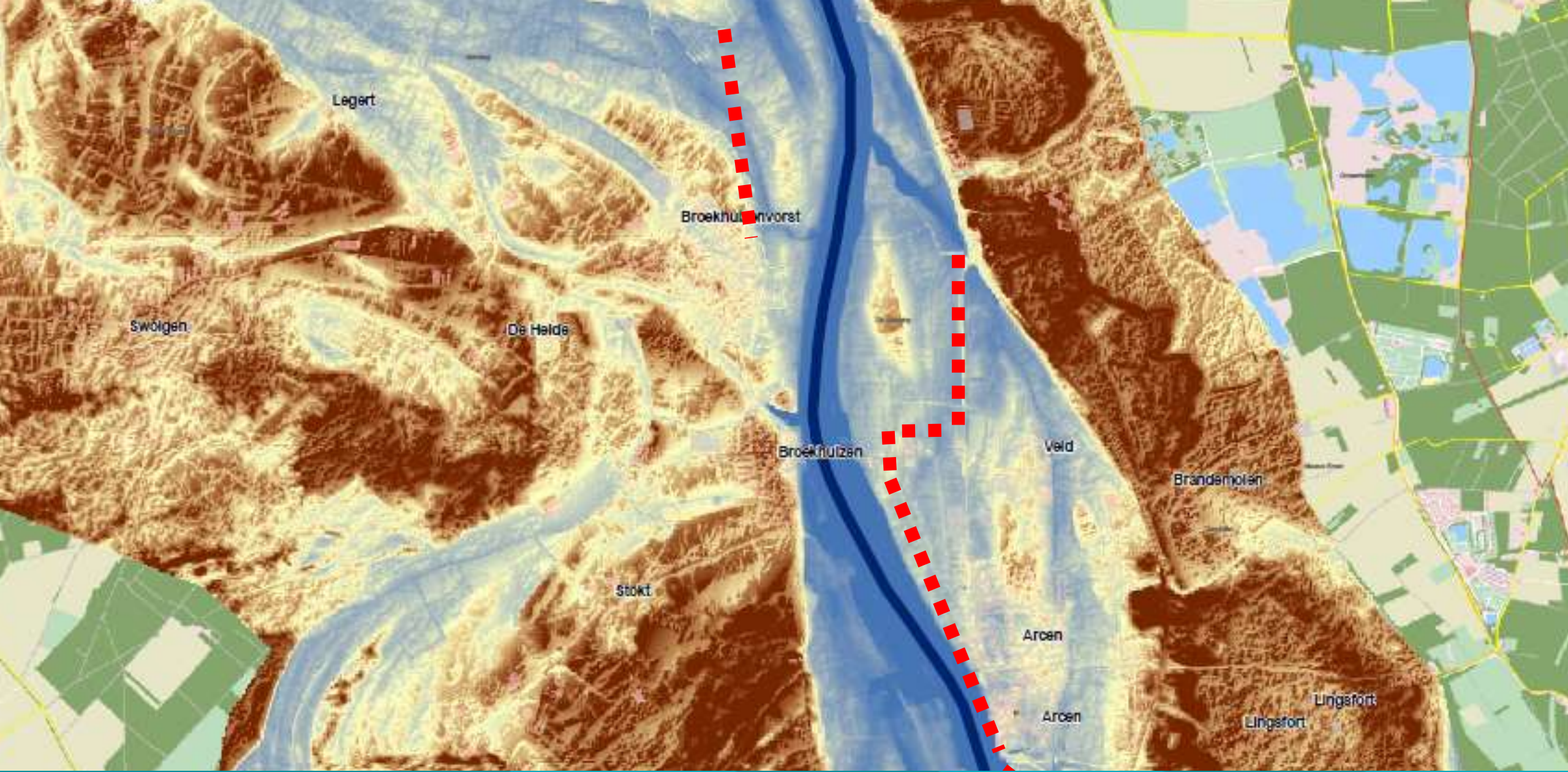
1993 & 1995 GROTE SCHADE EN NOODKADES



TRACÉ'S HAASTWERK

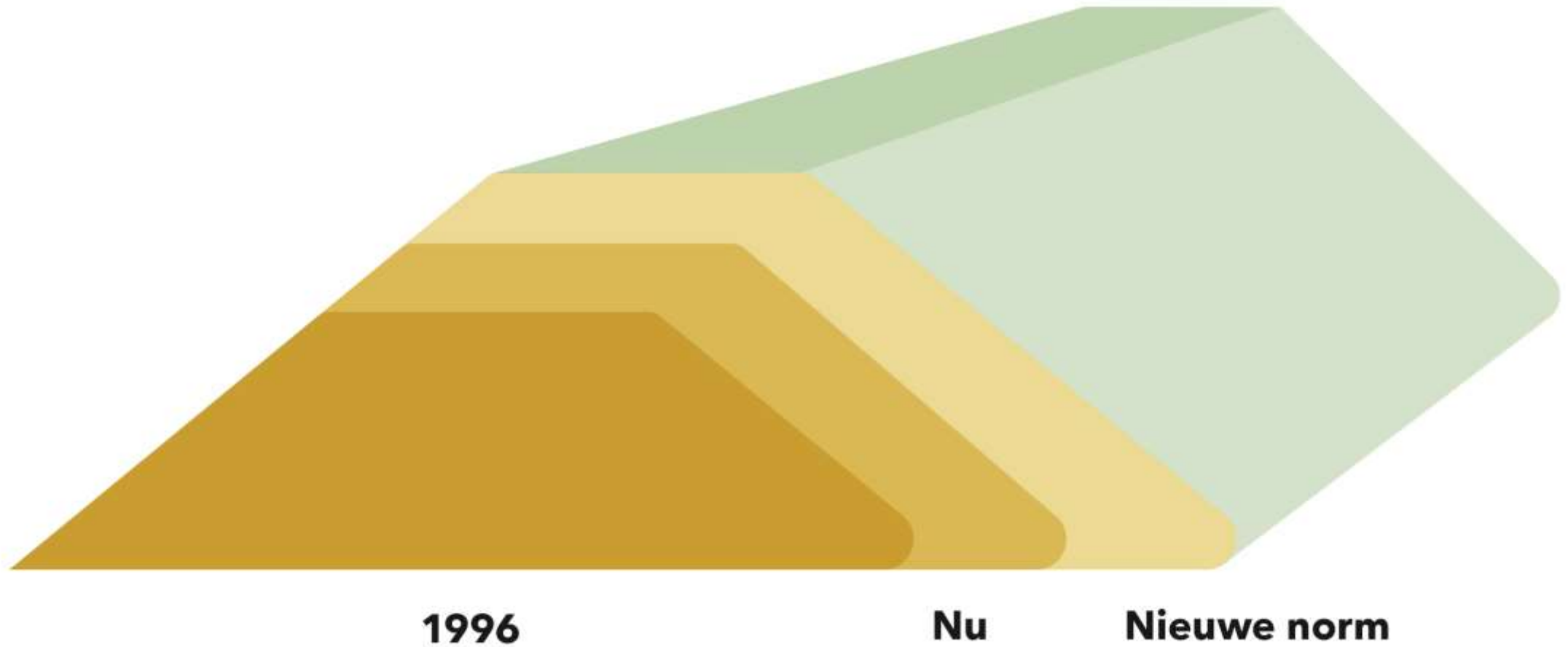


STERKTE EN HOOGTE VOLDOEN NIET

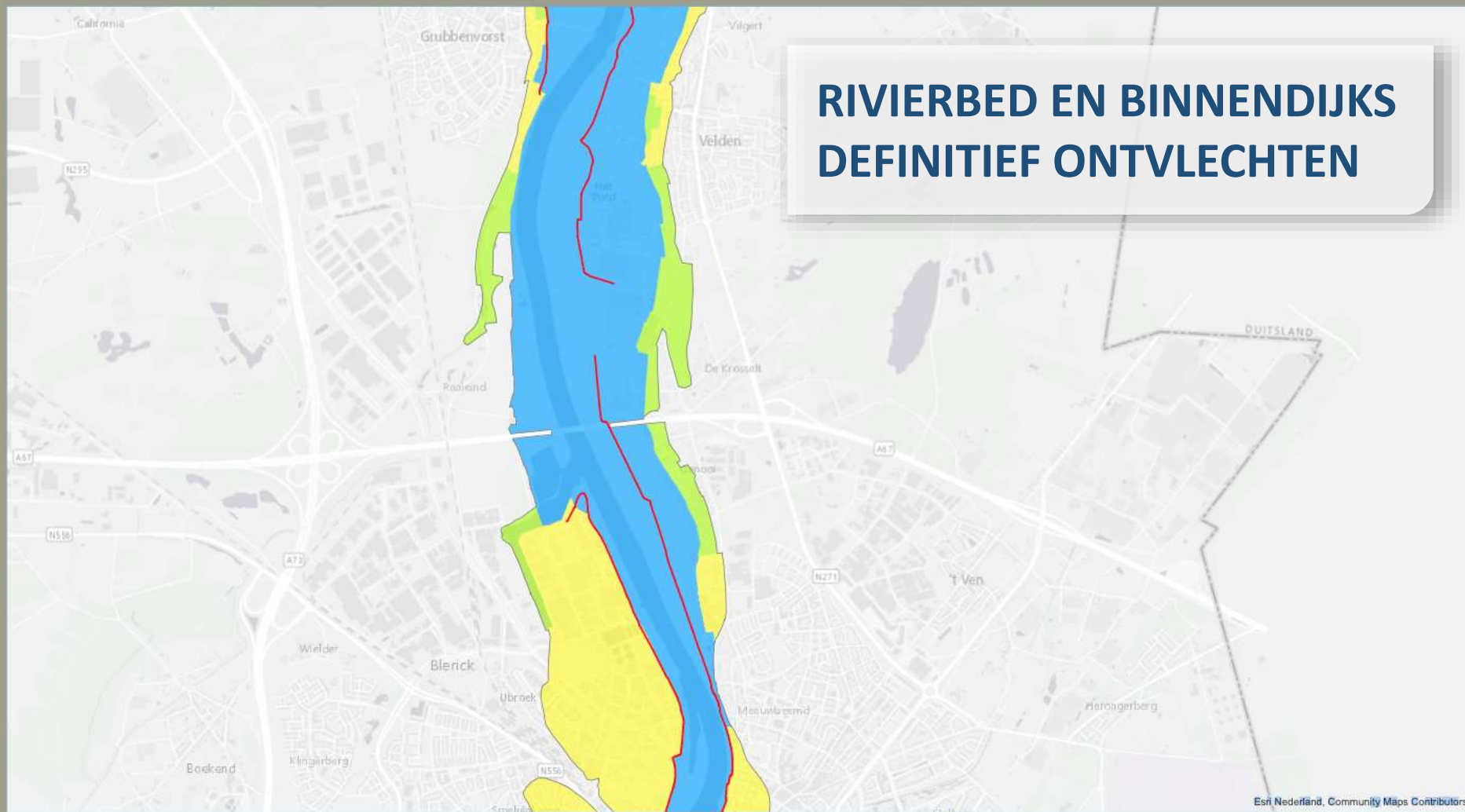


BEDIJING TEN KOSTE VAN RUIMTE VOOR DE MAAS

Nieuwe norm = niet overstroombare dijk



RIVIERBED EN BINNENDIJKS DEFINITIEF ONTVLECHTEN



Kaarten bij Beleidsregels Grote Rivieren

Deze bijlage behoort bij de
Beleidsregels Grote Rivieren

Mij bekend,

Minister van Infrastructuur
en Waterstaat



Ministerie van Infrastructuur
en Waterstaat

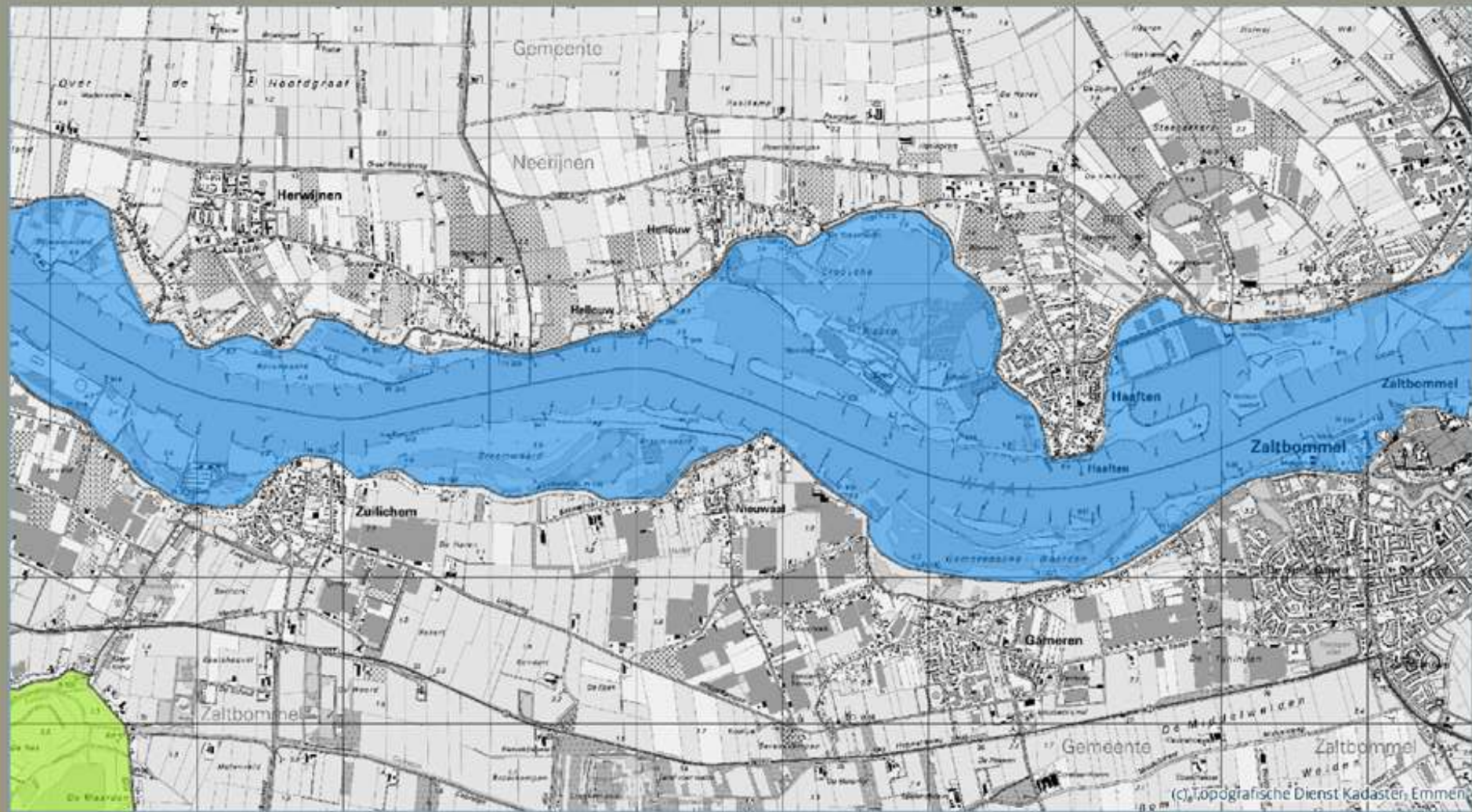
Geldig met ingang van 1 juli 2020

Legenda

- Gedeelte van het rivierbed waar §6 van Hoofdstuk 6 van het Waterbesluit niet van toepassing is (artikel 6.16 van het Waterbesluit)
- Stroomvoerend regime
- Bergend regime
- Lijn hoogwaterkerende gronden en kades Limburg

Kaartblad 016 Maas 16





Kaarten bij Beleidslijn Grote Rivieren



Ministerie van Verkeer en Waterbouw

De project heeft tot doel deze documenten te verspreiden.



Legenda

-  Gebieden WBR artikel 2a
-  Stroomversnelling regime
-  Regend regime
-  Nieuwe beleidslijne gebieden a.g.v. PKB ruimte voor de Rivier
-  Kades Limburg

Kaartblad

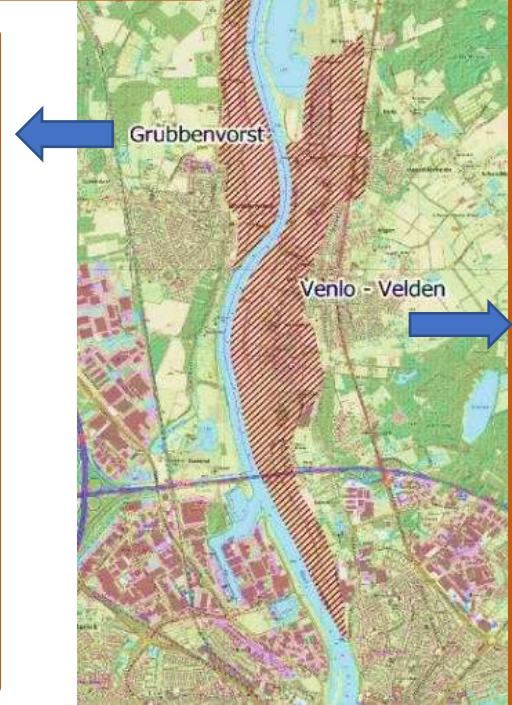
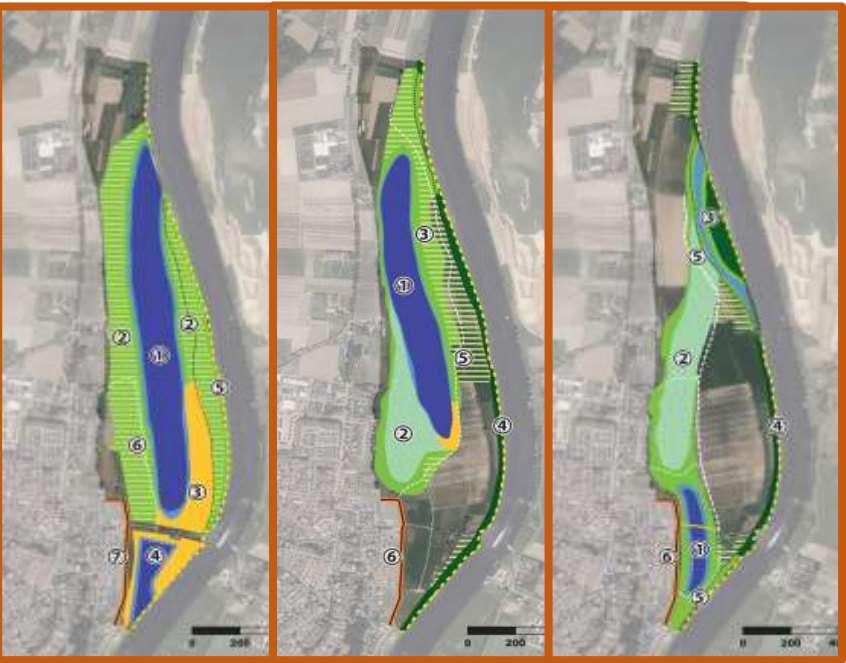
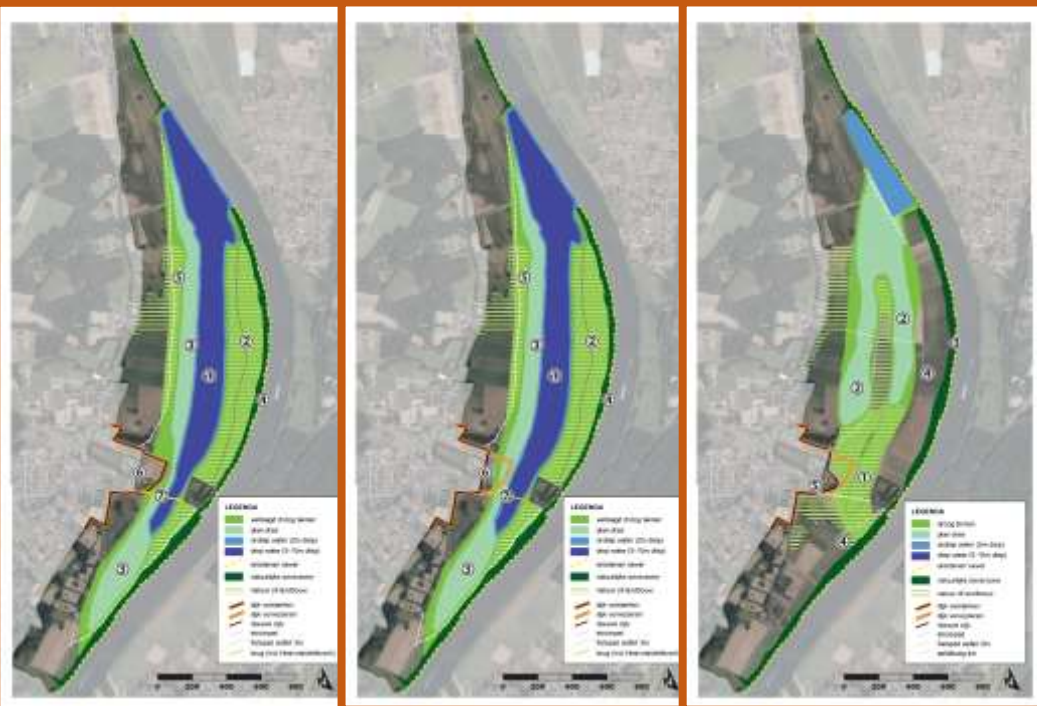
057 Waal 8

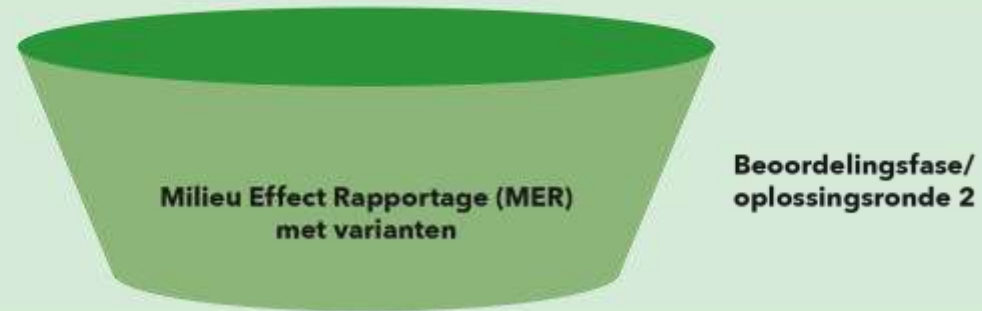
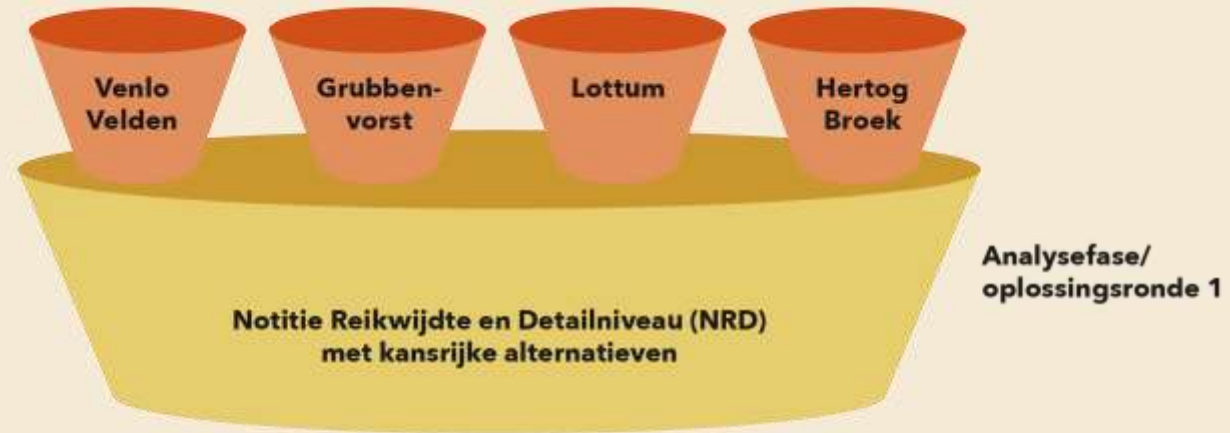












Het project Vierwaarden heeft meerdere doelen

- Dijkversterking
- Ruimte voor de Maas
- Natuur
- Ruimtelijke ontwikkeling
- Ruimtelijke kwaliteit

Doel	Toelichting
DIJKVERSTERKING	Minimaal Venlo-Noord en Velden versterkt
RUIMTE VOOR DE MAAS	Minimaal 20 hectare rivierbed behouden en minimaal 5 cm waterstanddaling
NATUUR	Stapsteen tussen Grensmaas en Gelderse Poort
RUIMTELIJKE ONTWIKKELING	Jachthaven, recreatie, ...
RUIMTELIJKE KWALITEIT	Vier leidende principes

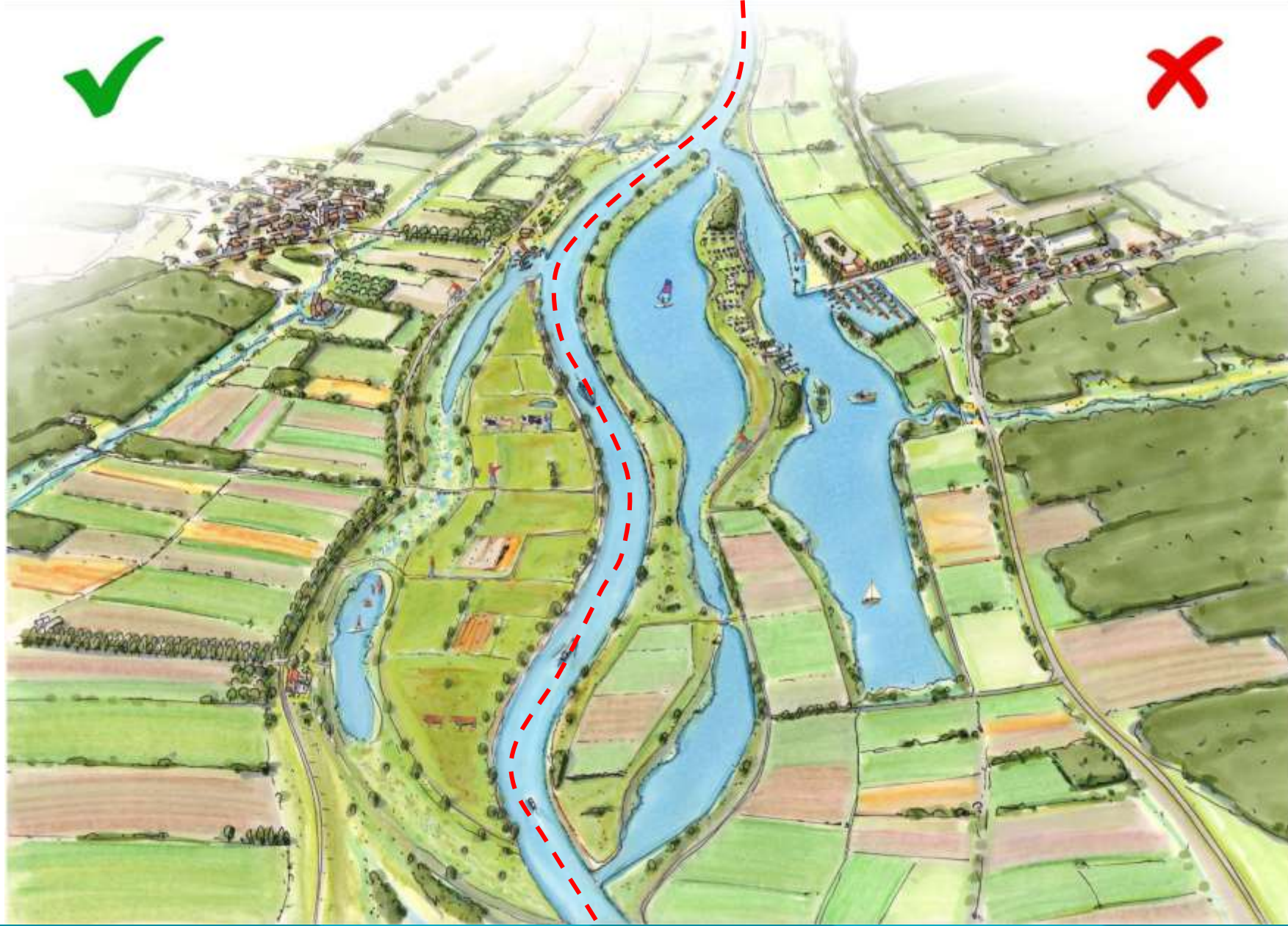


Veerdienst
Arcan-Broekhuizen

Route	Waar	Waar
1	1000 0000	1000 0000
2	1000 0000	1000 0000
3	1000 0000	1000 0000
4	1000 0000	1000 0000
5	1000 0000	1000 0000
6	1000 0000	1000 0000
7	1000 0000	1000 0000
8	1000 0000	1000 0000
9	1000 0000	1000 0000
10	1000 0000	1000 0000










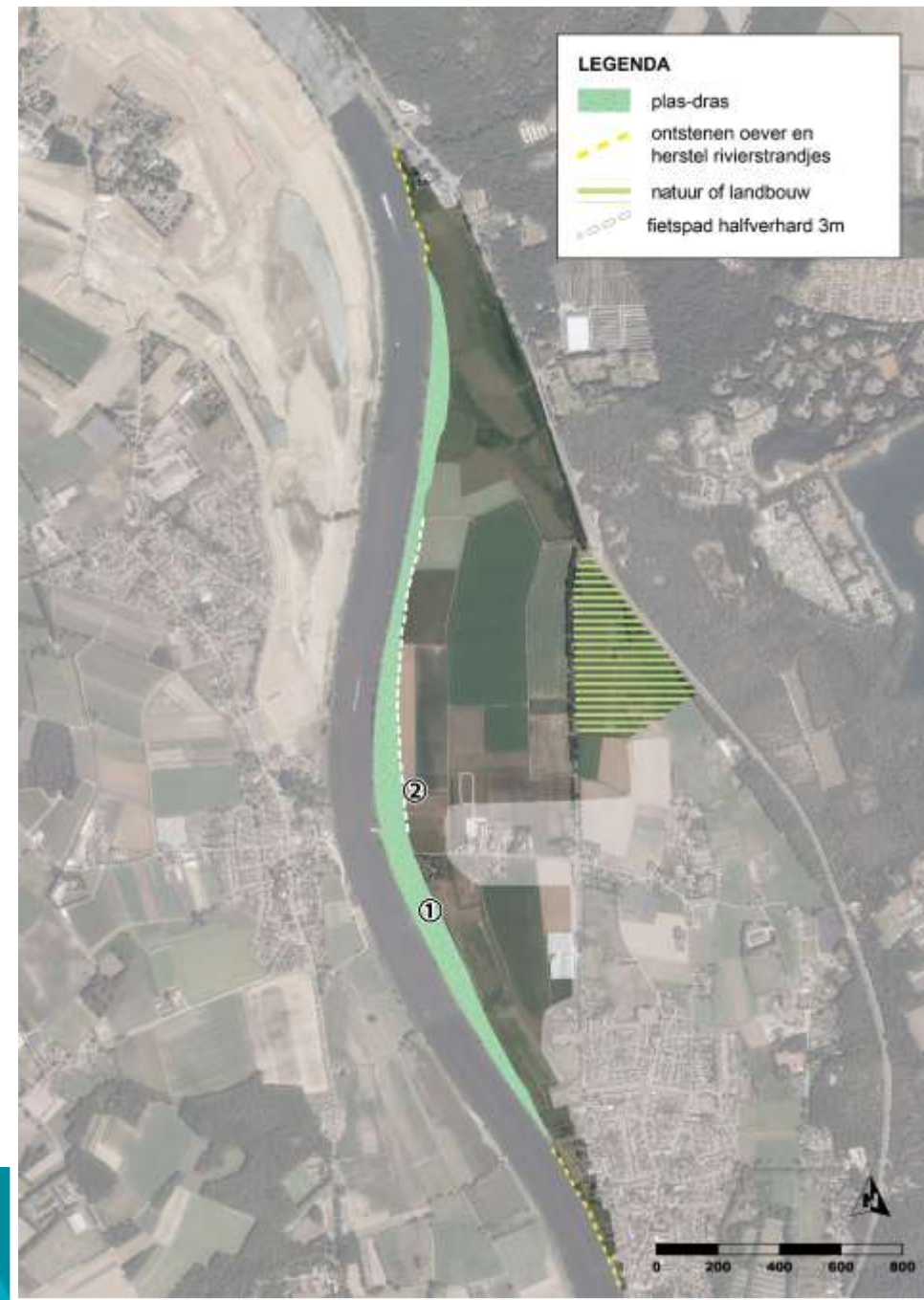
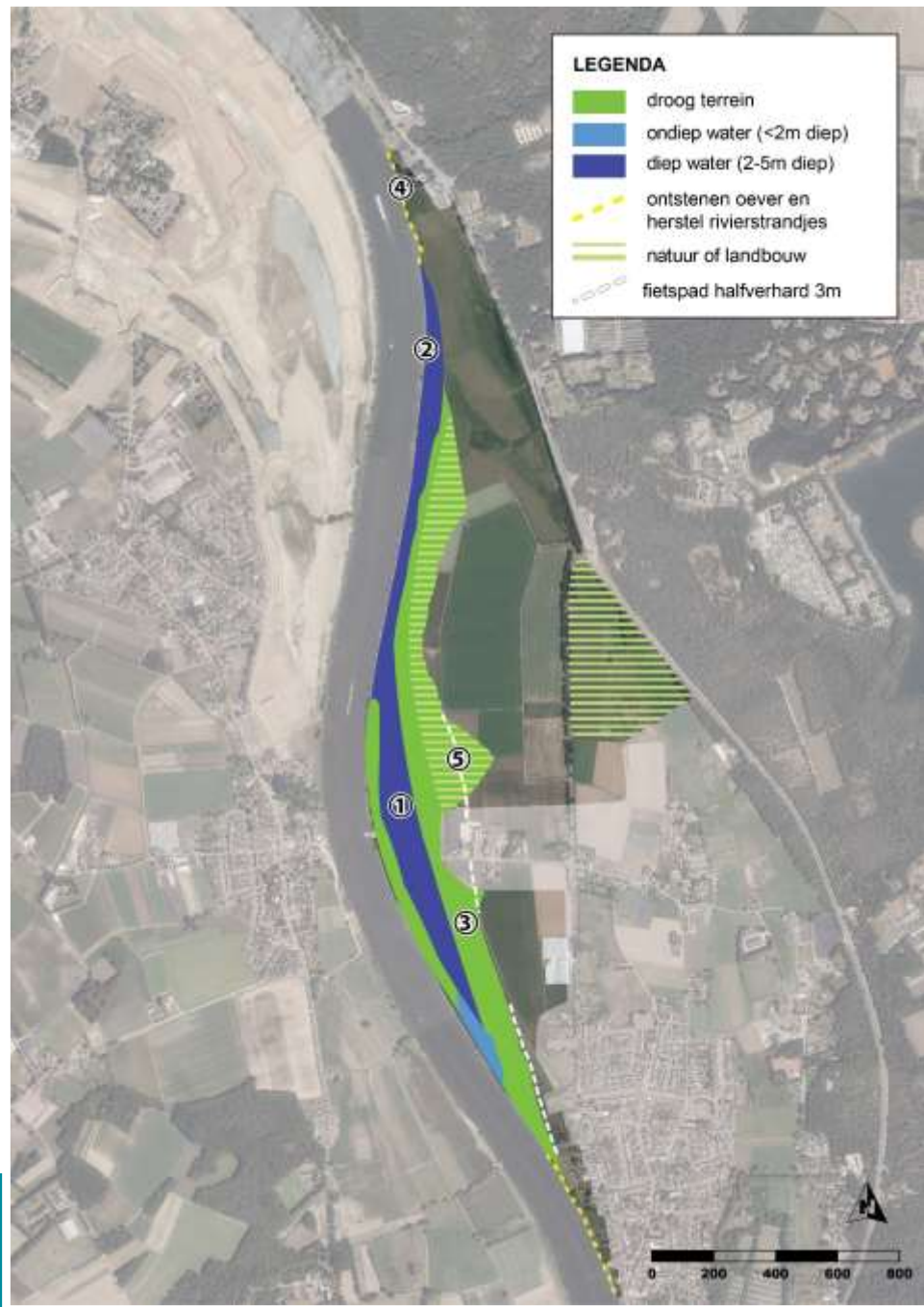


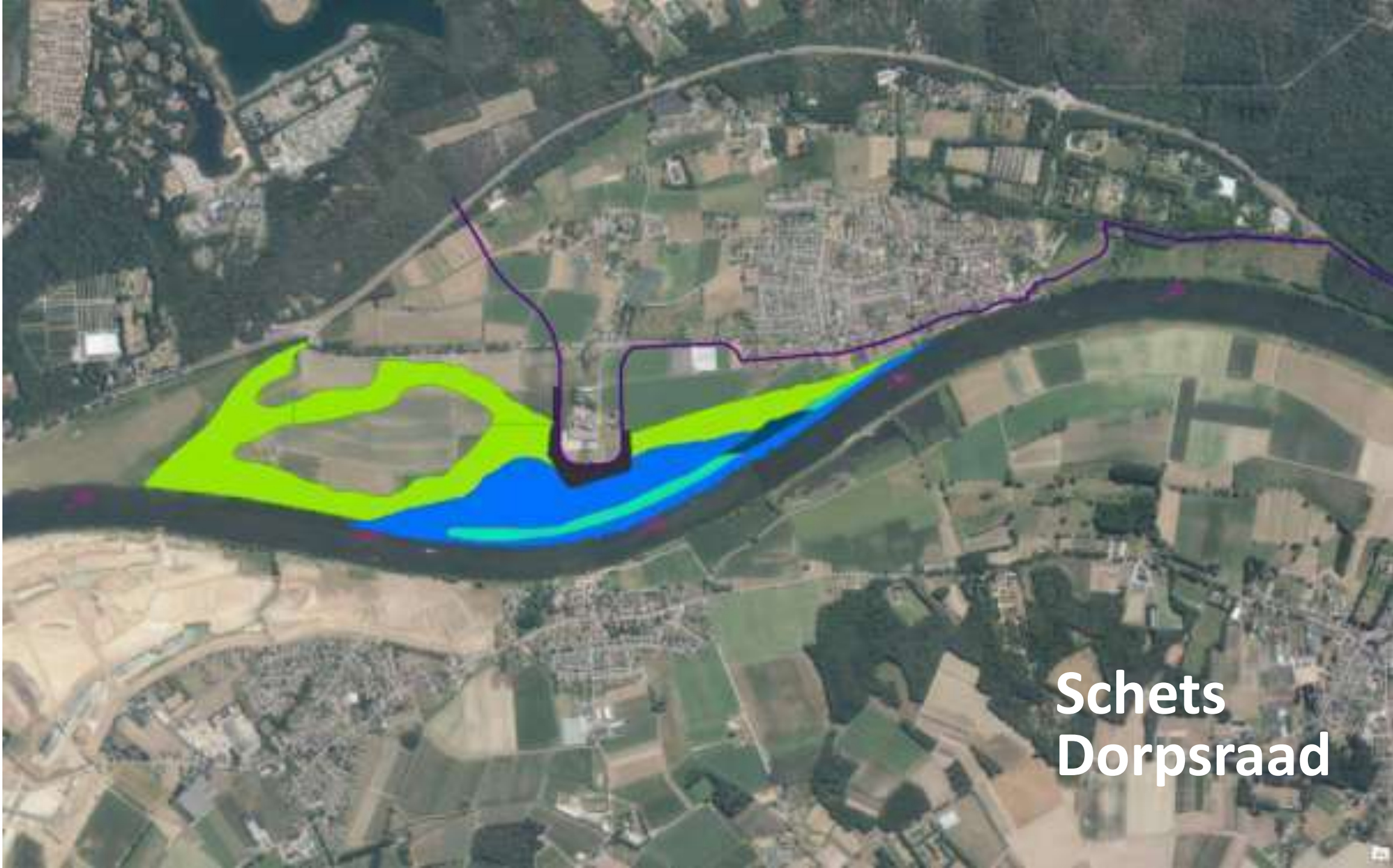




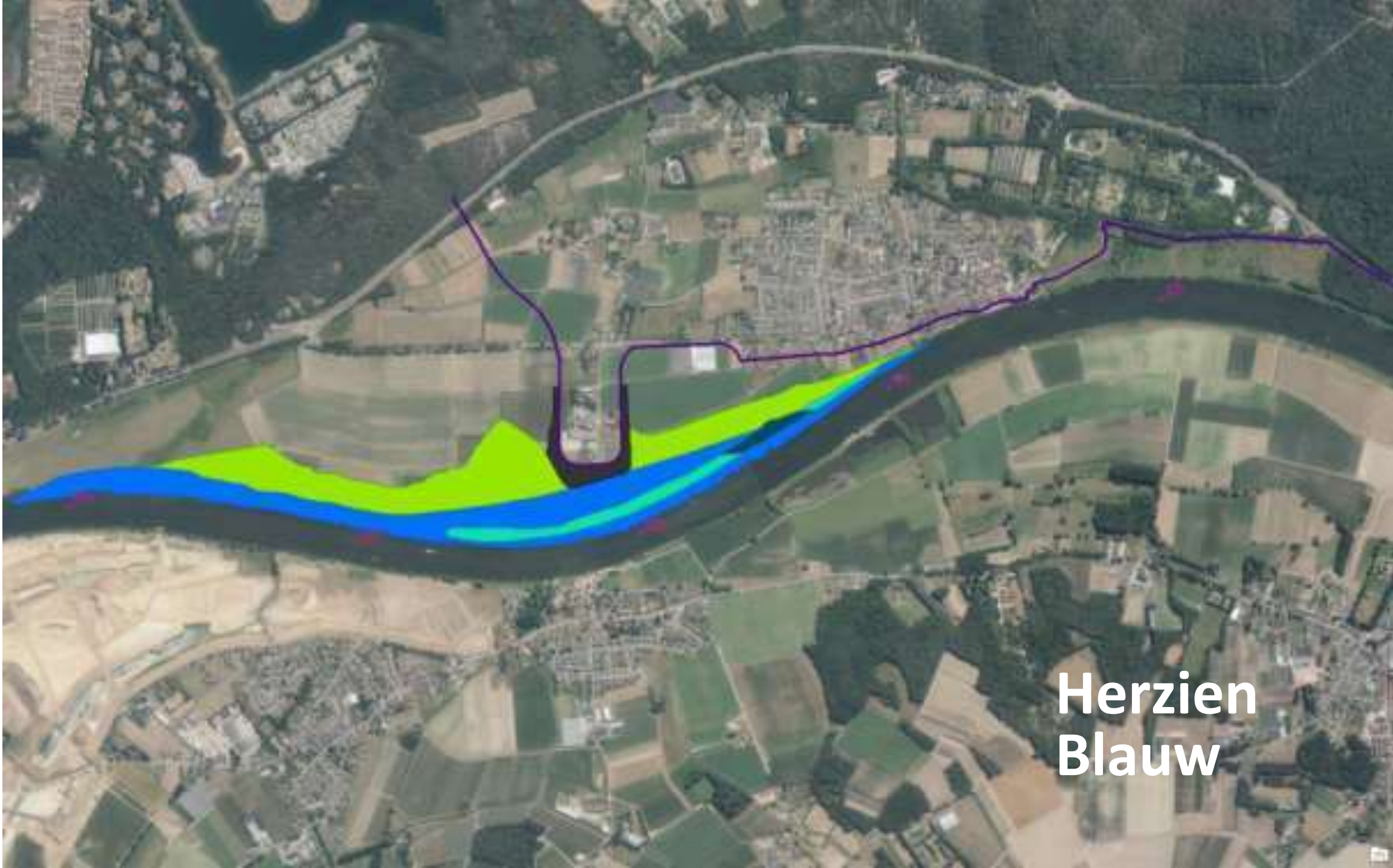




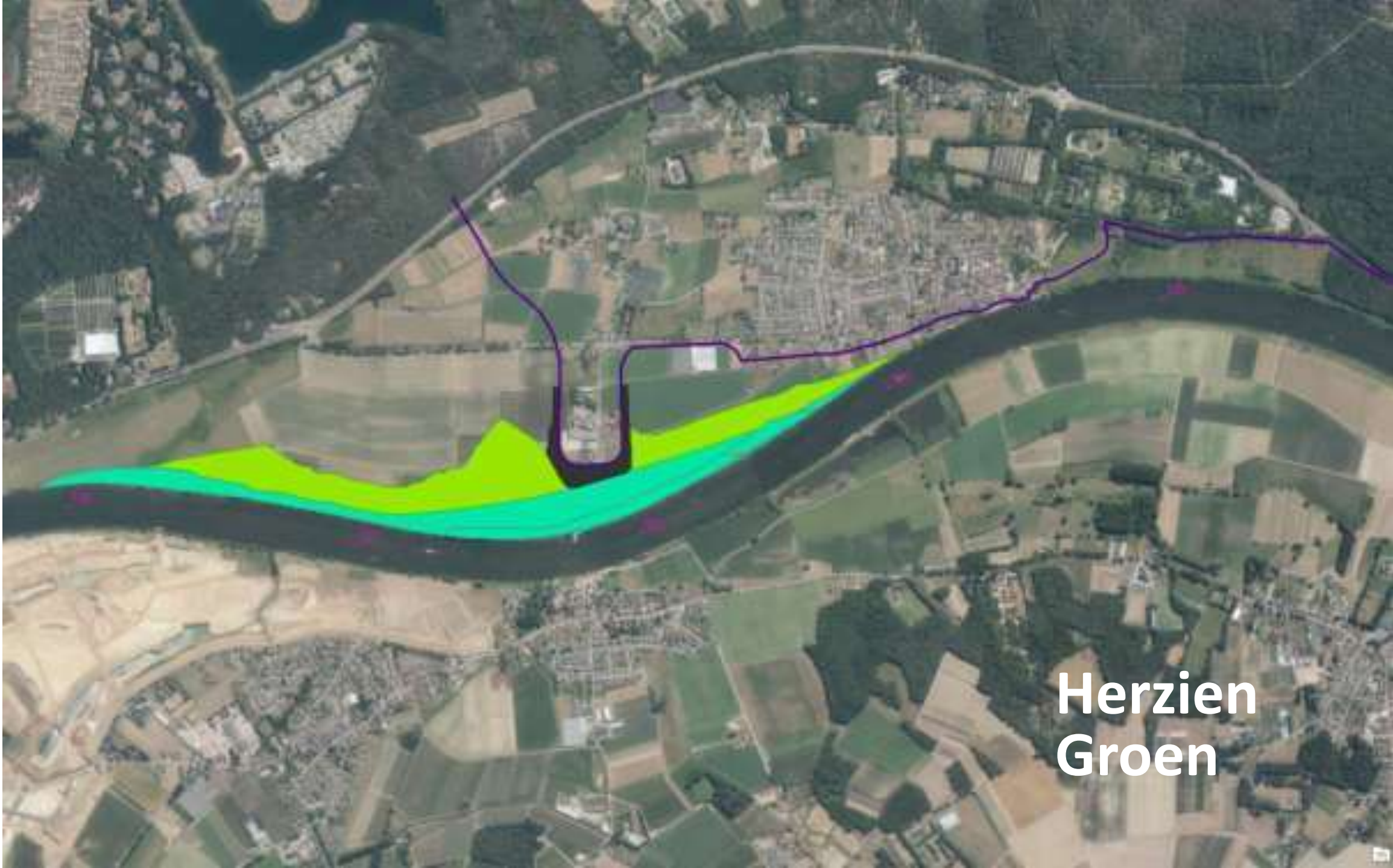




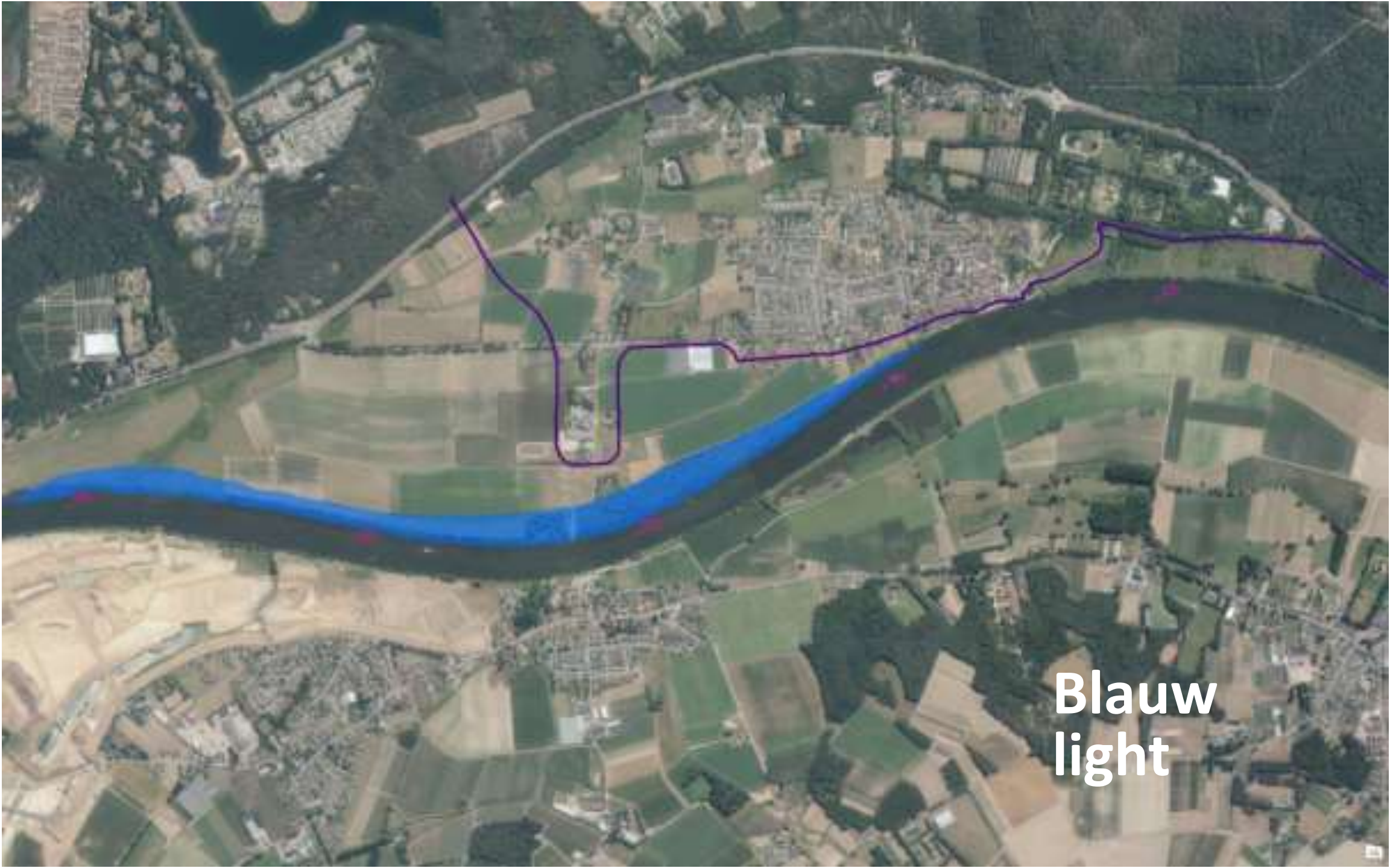
Schets
Dorpsraad



Herzien
Blauw



Herzien
Groen



**Blauw
light**



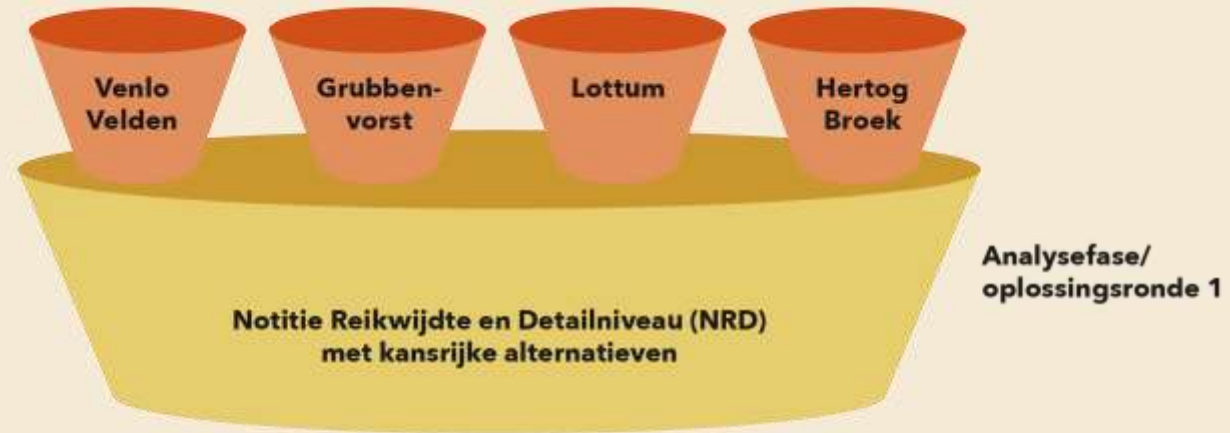
Groen
light

BEOORDELINGSKADER

- Minimaal 20 hectare rivierbed
- Minimaal 5 cm waterstanddaling
- Natuur stapsteen tussen Grensmaas en Gelderse Poort
- Ruimtelijke kwaliteit (o.a. ontwikkelkader Horst aan de Maas)
- Budget
- Draagvlak

Weet u een oplossing die positief bijdraagt aan de projectdoelen? Laat het ons weten!

- Via ons digitaal contactformulier: snel en overzichtelijk
- Na deze presentatie napraten met leden van het projectteam
- Nieuwe omgevingsmanager: Sjoerd Haitsma
- Oplossingen aandragen en meedenken kan tot 20 juni (eerste ronde)
- Hoe nu verder?



Hoe gaan we verder?

- Hoe gaan we met jullie aan de slag?
- Input vanuit de omgeving (contactformulieren, gesprekken)
- Periodieke inloopmomenten op locatie
- Na de zomer: ontwerpatelier
- Informatiebijeenkomst
- Volg de aankondigingen via onze nieuwsbrief!

Uw mening is belangrijk voor ons!

- Scan de QR-code om het contactformulier in te vullen
- Of ga naar www.waterschaplimburg.nl/vierwaarden
- Blijf ook op de hoogte via onze nieuwsbrief



Zijn er nog vragen?



Uw mening is belangrijk voor ons!

- Scan de QR-code om het contactformulier in te vullen
- Of ga naar www.waterschaplimburg.nl/vierwaarden
- Blijf ook op de hoogte via onze nieuwsbrief

