

Dijktraject Kessel

 waterschap limburg


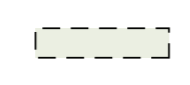





Legenda

Topografie

-  bebouwing
-  bedrijven - kassen
-  bos
-  weg / spoor
-  water

Overige indicaties

- 1A** oplossingsrichting
-  knooppunt
-  hoge grond (hoogwatervrij)
-  locatie doorsnede

-  huidige waterkering
-  alternatieve trajecten