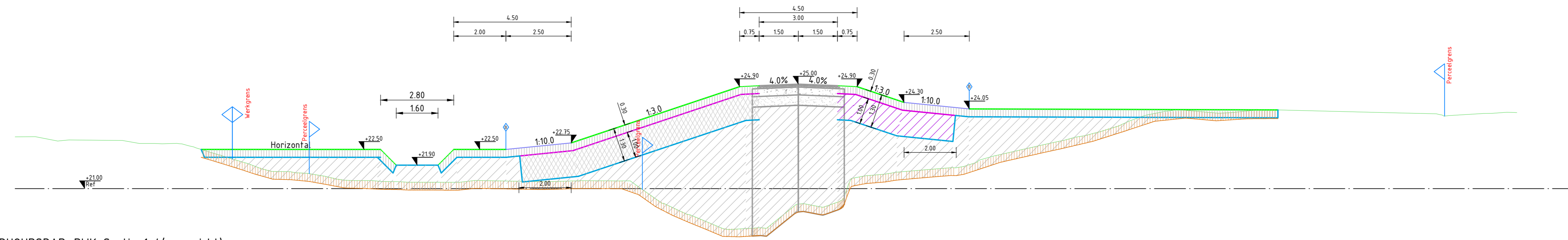


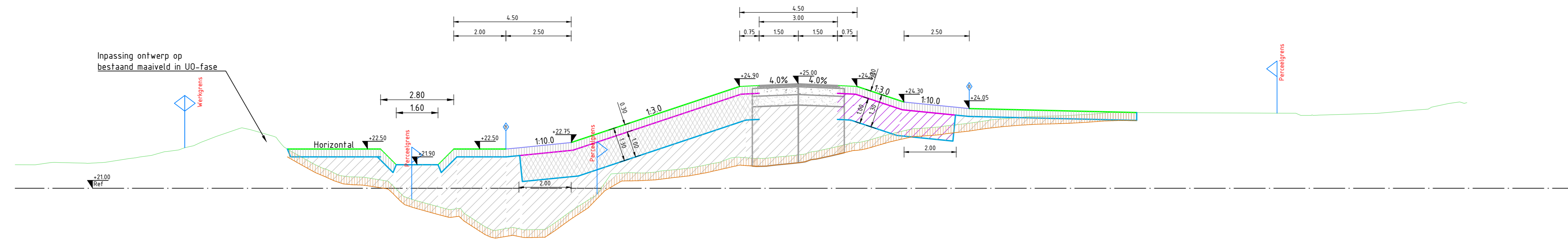
Dwarsprofiel DWP-79.074
t.o.v. as ALM-DTW-AS-ONDERHOUDSPAD_DIJK-Sectie-1-4(maaszicht)
bij metreling 3900.832
Schaal 1:100
15.000m t.o.v. NAP

Ontwerp	Hoogte	
	Afstand	-0.000
	Breedte	30.280
Bestaand	Hoogte	21.000
	Afstand	-0.000
	Hoogteverschil	21.000



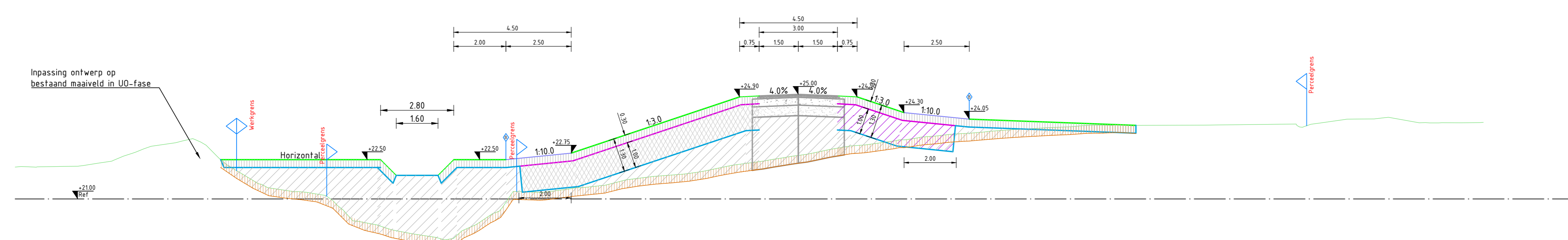
Dwarsprofiel DWP-79.075
t.o.v. as ALM-DTW-AS-ONDERHOUDSPAD_DIJK-Sectie-1-4(maaszicht)
bij metreling 4013.848
Schaal 1:100
15.000m t.o.v. NAP

Ontwerp	Hoogte	
	Afstand	-0.000
	Breedte	22.932
Bestaand	Hoogte	21.000
	Afstand	-0.000
	Hoogteverschil	21.000



Dwarsprofiel DWP-79.076
t.o.v. as ALM-DTW-AS-ONDERHOUDSPAD_DIJK-Sectie-1-4(maaszicht)
bij metreling 412.446
Schaal 1:100
15.000m t.o.v. NAP

Ontwerp	Hoogte	
	Afstand	-0.000
	Breedte	19.688
Bestaand	Hoogte	21.000
	Afstand	-0.000
	Hoogteverschil	21.000



Dwarsprofiel DWP-79.077
t.o.v. as ALM-DTW-AS-ONDERHOUDSPAD_DIJK-Sectie-1-4(maaszicht)
bij metreling 4212.423
Schaal 1:100
15.000m t.o.v. NAP

Ontwerp	Hoogte	
	Afstand	-0.000
	Breedte	22.539
Bestaand	Hoogte	21.000
	Afstand	-0.000
	Hoogteverschil	21.000

- Verklaring**
- Asfalt fietspad
 - Puntfundering
 - Zand in zandbed
 - Belongraafaat onderhoudspad
 - Leeflaag
 - Klei cat.3
 - Erosiebestendige klei Cat 1 en 2
 - Verwijderen leeflaag dikte 0.30m
 - Ontgraven grond
 - Aanvullen kernmateriaal
 - Loswerken grond
 - Inspectiestrook
 - Einde inspectiestrook
 - Nieuwe maaiveld
 - Bestaande maaiveld
 - Contour inpassingontwerp d.d. 05-03-2025

Tekeningstijl
- D0 situatie dijkontwerp dijksctie 3 DTW-TEK-00632
- D0 lengteprofielen afritten dijksctie 3 DTW-TEK-00654

Opmerkingen:
- Maten in meters
- Hoogte in meters t.o.v. NAP
- Coördinaten in meters t.o.v. RD-stelsel

DEFINITIEF

1:0 19-03-2026 Eerste definitieve uitgave

MAASZICHT

Grafitebaan 67 Postbus 418 1 0770 35 426 611
5248 BT Rossum 5240 AM Rossum

Deontwerper: **W&P**
Projectnummer: **G.021226**
Schaal: **1:200**
Formaat: **A0**
In: **3** Bladen, blad nr. **2**
Gegeven: **###**
Tekeningnummer: **DTW-TEK-00629**
Versie: **1.0**

