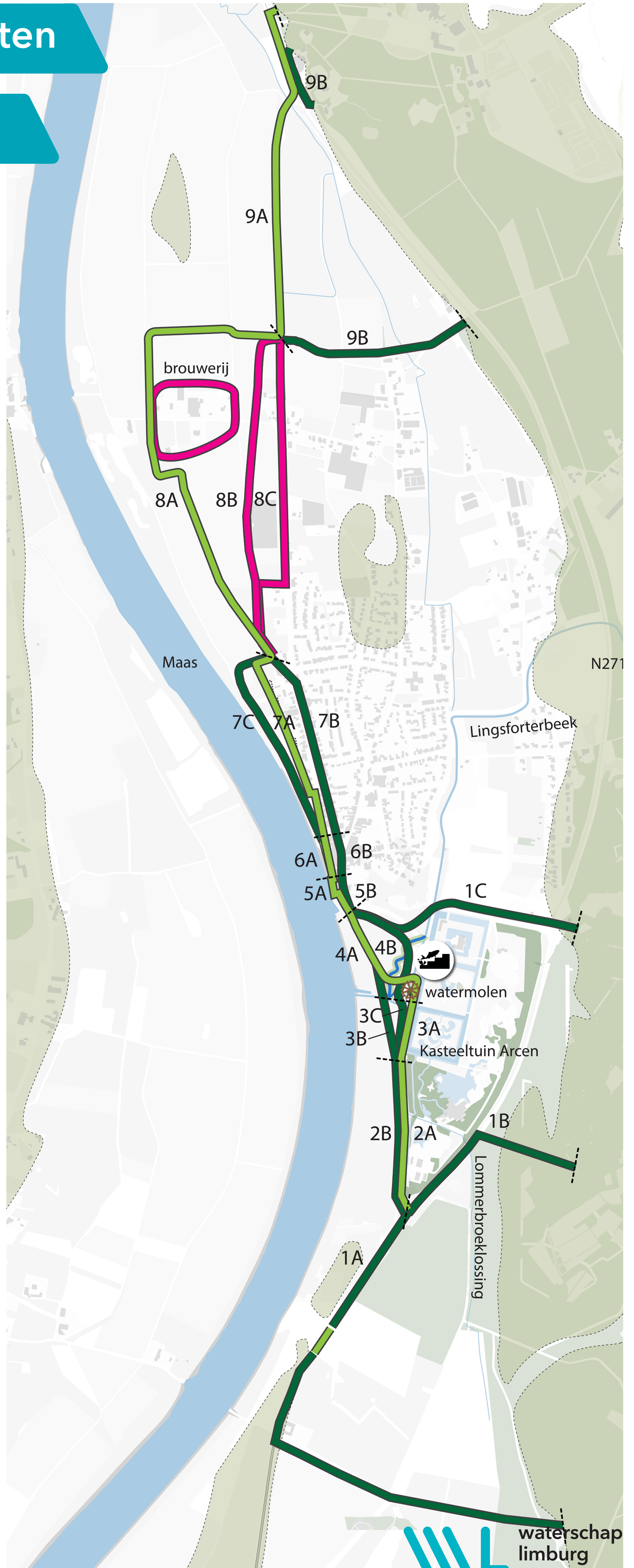


# Alternatieven dijktrajecten

## Arcen



### Legenda

#### ALTERNATIEVEN

versterkingsopgave  
- versterken huidige kering  
- nieuwe kering



stroomopgave



beekopgave  
- technische vispassage  
- natuurlijke vispassage



#### OVERIGE INDICATIES

alternatieven aangeduid als  
letter en nummer

1A

hoge grond  
hoogwatervrij



aanduiding begin en eind-  
punt dijksecties



ligging huidige kering



#### TOPOGRAFIE

bebouwing



bos



weg / spoor



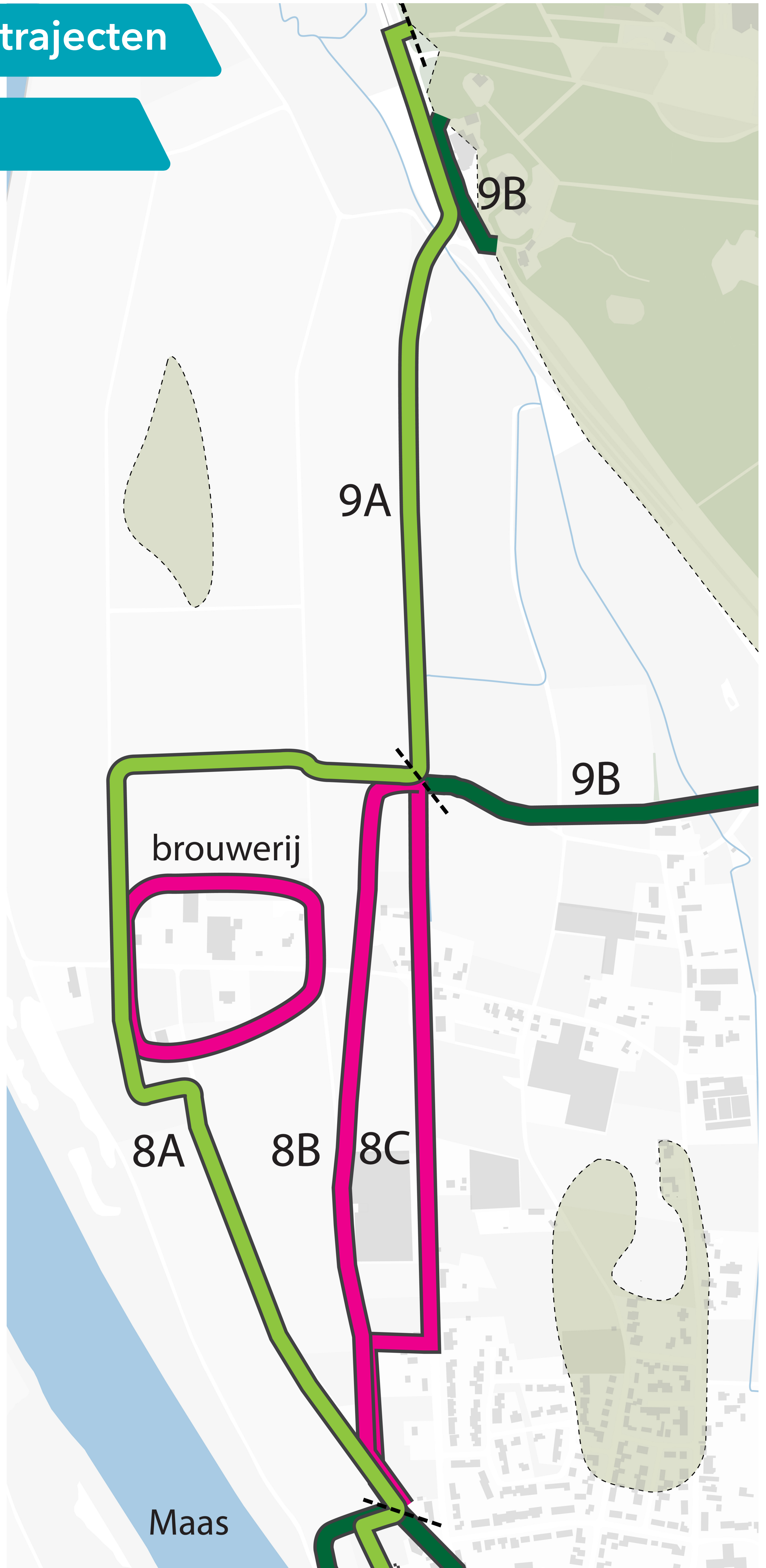
water





# Alternatieven dijktrajecten

## Arcen Noord



### Legenda

#### ALTERNATIEVEN

versterkingsopgave  
- versterken huidige kering  
- nieuwe kering



#### systeempogave

beekopgave  
- technische vispassage  
- natuurlijke vispassage



#### OVERIGE INDICATIES

alternatieven aangeduid als  
letter en nummer

1A

hoge grond

hoogwatervrij



aanduiding begin en eind-  
punt dijksecties



ligging huidige kering



#### TOPOGRAFIE

bebouwing



bos



weg / spoor



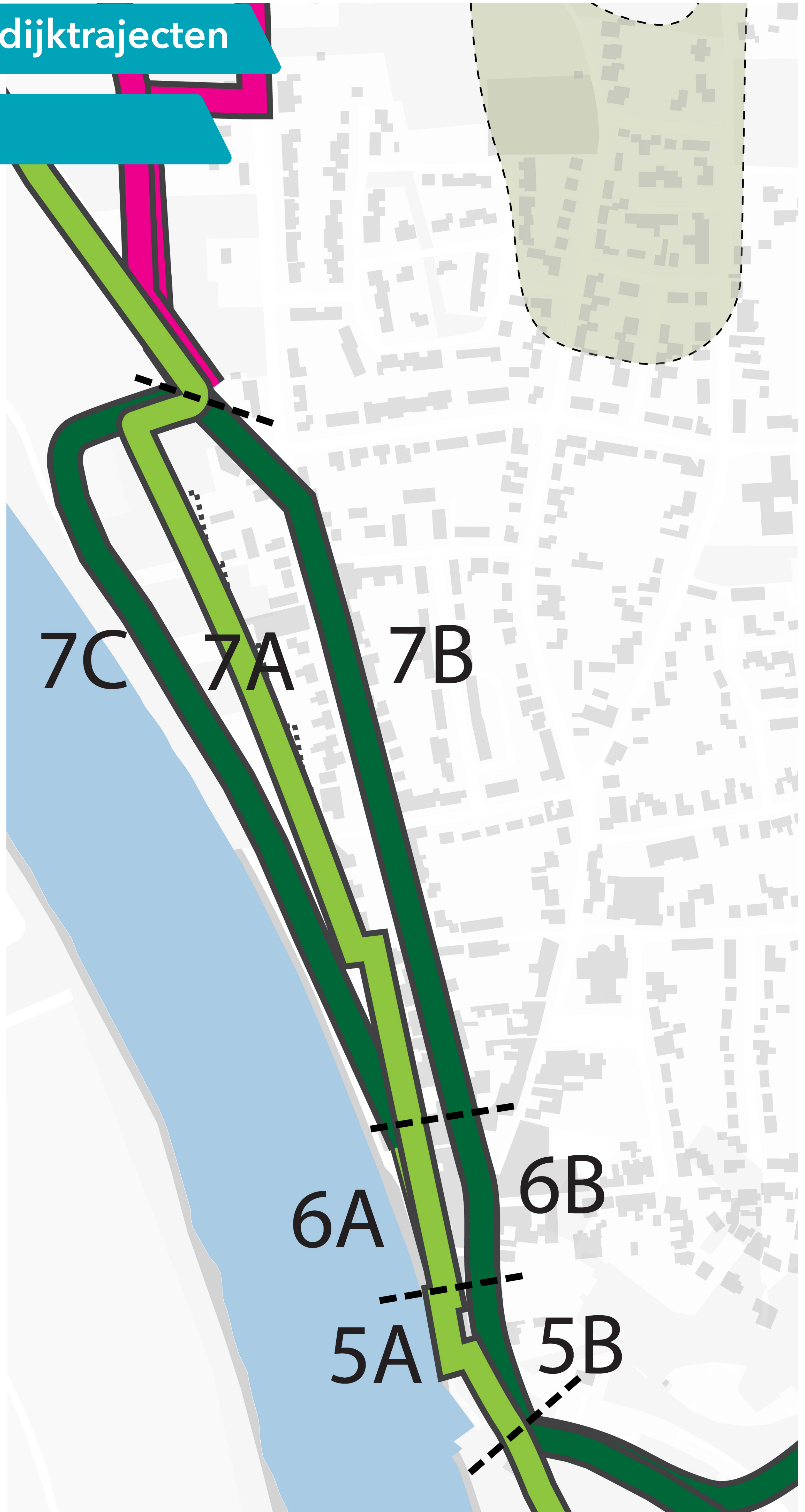
water





# Alternatieven dijktrajecten

## Arcen Midden



## Legenda

### ALTERNATIEVEN

versterkingsopgave  
- versterken huidige kering  
- nieuwe kering



### systeemopgave

beekopgave  
- technische vispassage  
- natuurlijke vispassage



### OVERIGE INDICATIES

alternatieven aangeduid als  
letter en nummer

1A

hoge grond

hoogwatervrij



aanduiding begin en eind-  
punt dijksecties



ligging huidige kering



### TOPOGRAFIE

bebouwing



bos



weg / spoor



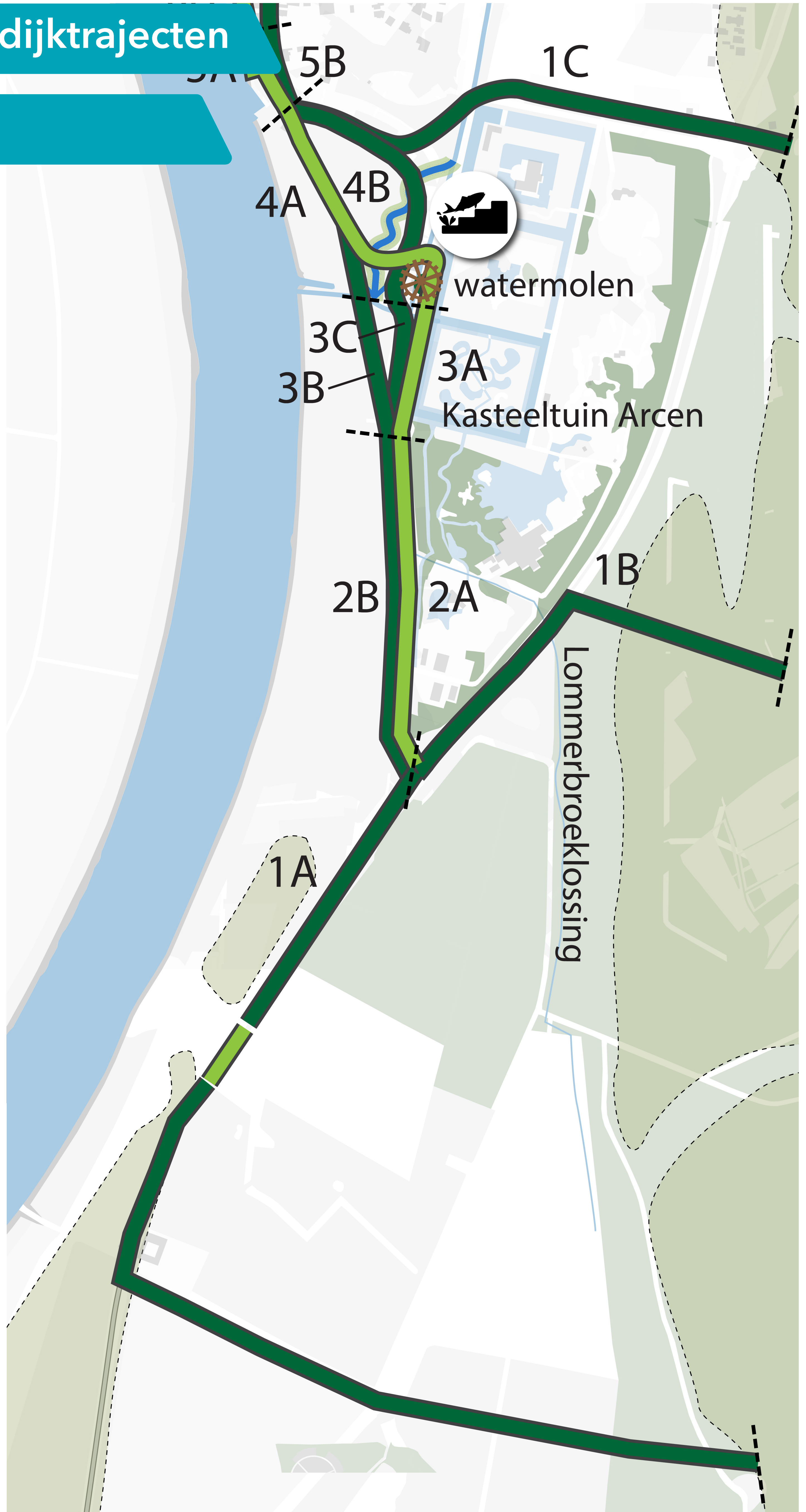
water





# Alternatieven dijktrajecten

## Arcen Zuid



### Legenda

#### ALTERNATIEVEN

versterkingsopgave  
- versterken huidige kering  
- nieuwe kering



systeempgave



beekopgave  
- technische vispassage  
- natuurlijke vispassage



#### OVERIGE INDICATIES

alternatieven aangeduid als  
letter en nummer

1A

hoge grond



hoogwater vrij



aanduiding begin en eind-  
punt dijksecties



ligging huidige kering



#### TOPOGRAFIE

bebouwing



bos



weg / spoor



water

