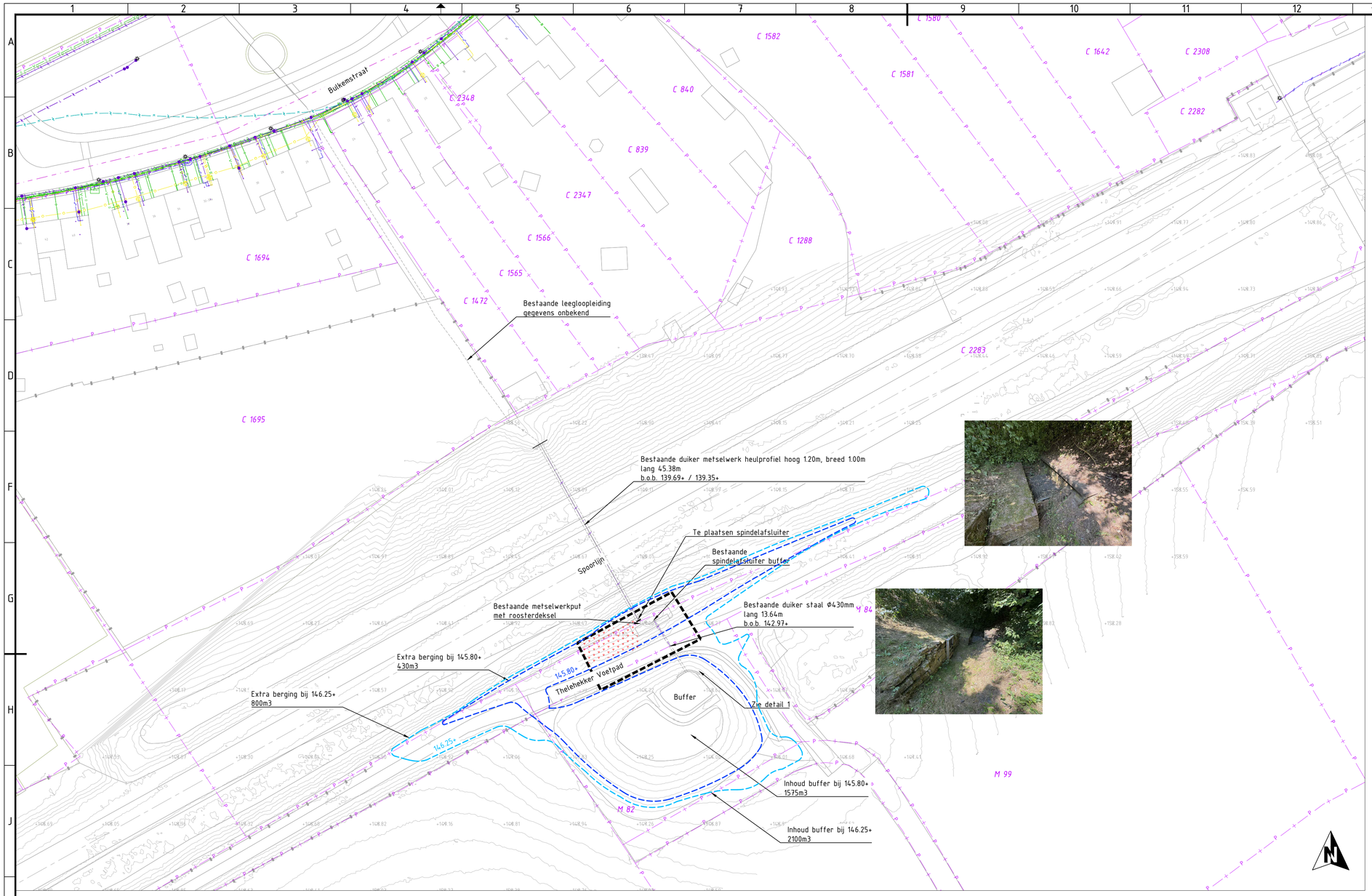

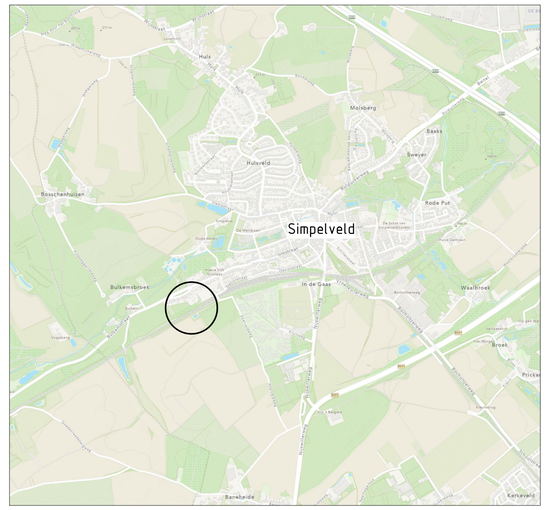

Locatie

Deze kaart is bedoeld om een impressie te geven van de (toekomstige) situatie. Aan de inhoud van deze kaart (inclusief onder andere maatvoering, plaatsbepaling, grenzen, legenda en omgeving) kunnen geen rechten worden ontleend. De getoonde informatie kan nog worden gewijzigd in het verdere proces.
Het waterschap, de gemeente en de vervaardiger van deze kaart aanvaarden dan ook geen enkele aansprakelijkheid voor schade die direct of indirect ontstaat door het gebruik van of het vertrouwen op de concept-informatie op deze kaart.

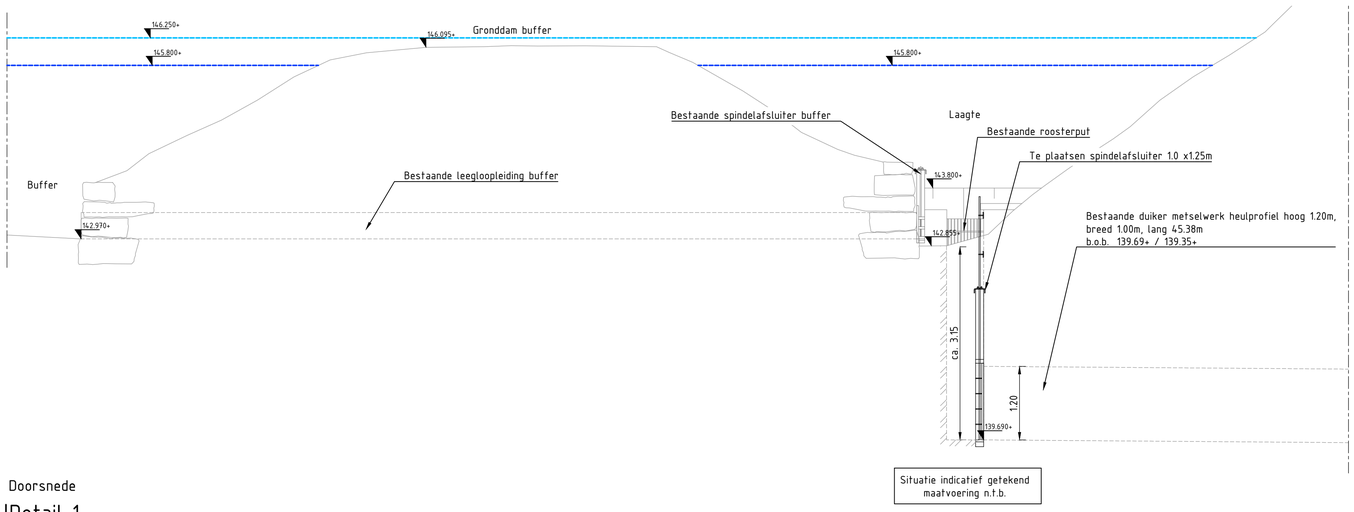

Situatie indicatief getekend
maatvoering n.t.b.

Doorsnede
Detail 1
Schaal 1:50

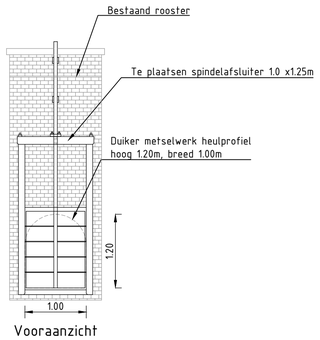

Vooraanzicht

Verklaring

- Werkgrens
- Kadastrale grens
- M 82 — Perceelnummer
- +143.80 — Bestaande hoogte in m t.o.v. NAP Op basis van AHN
- Bestaande hoogtelijnen Op basis van AHN
- Maximale waterlijn buffer
- Bestaande struweel/ruigte verwijderen t.b.v. toegankelijkheid

Versie	Datum	Omschrijving	Opsteller	Par.	Verificatie	Par.	Validatie	Par.
1	14-09-2026	Definitief Ontwerp	PR		AVG		AVG	
0	20-07-2026		PR		AVG		AVG	

WiB Bocholtz Simpelveld verkenning

Onderdeel
Situatie maatregel S18

Opdrachtgever
Waterschap Limburg

Fase
Definitief ontwerp

Projectnummer
WSL092

Formaat
A1

Tekeningnummer
2024-2803

Schaal
1: 500

Behorende bij doc. nr.

Roermond
Schoolstraat 8, 6049 BN Herten
Postbus 14, 6040 AA Roermond

's-Hertogenbosch
Hintham 152-E, 5246 AK Rosmalen
Postbus 2309, 5202 CH 's-Hertogenbosch

088 - 3366333
info@kragten.nl
www.kragten.nl

kragten