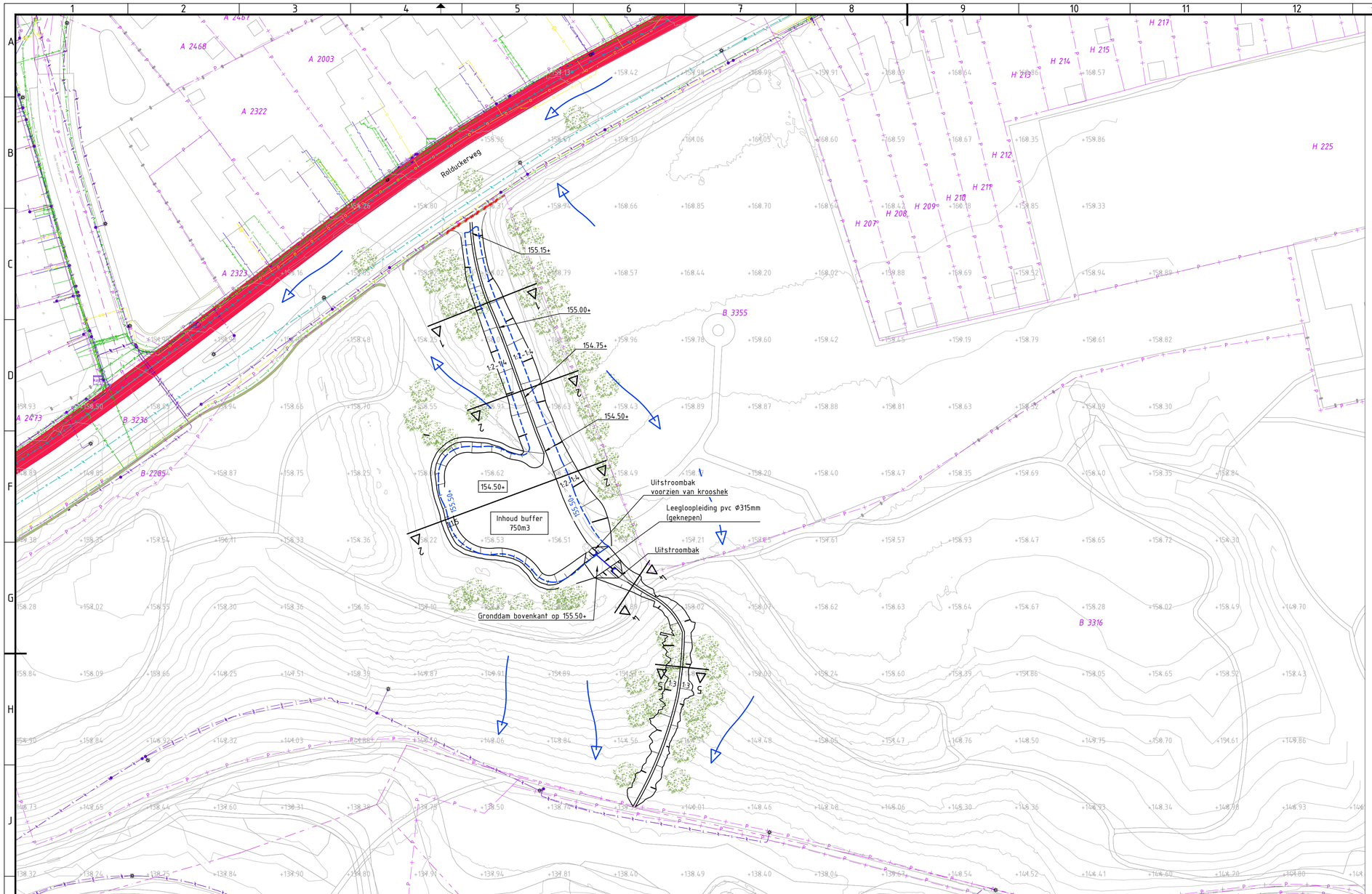

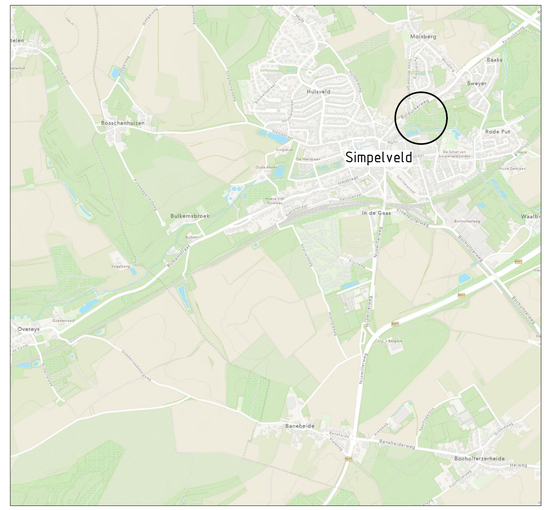

Verklaring

- Werkgrens
- Bestaande haag/struweel
- Bestaand raster
- Bestaande boom
- Kadastrale grens
- B 3316 — Perceelnummer
- +161.08 — Bestaande hoogte in m t.o.v. NAP, Op basis van AHN
- Bestaande hoogtelijnen, Op basis van AHN
- 154.50+ — Ontwerp hoogte in m t.o.v. NAP
- Maximale waterlijn buffer
- Leegloopleiding (geknepen)
- Bodem- en taludbescherming, Basalton zuilhoogte 0.15m in 0.10m beton C20/25
- Bestaande haag verwijderen

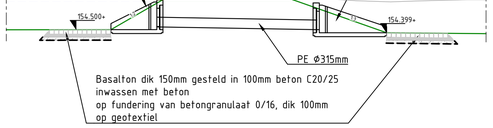

Detail verlaagde dam
Schaal 1:100

Opmerkingen :
- Hoogtegegevens op basis van AHN
- Standaard details zie tekening 2025-1141

Versie	Datum	Omschrijving	Opsteller	Par.	Verificatie	Par.	Validatie	Par.
0	22-06-2026		PR	-	PSA	-	AVG	-

Deze kaart is bedoeld om een impressie te geven van de (toekomstige) situatie. Aan de inhoud van deze kaart (inclusief onder andere maatvoering, plaatsbepaling, grenzen, legenda en omgeving) kunnen geen rechten worden ontleend. De getoonde informatie kan nog worden gewijzigd in het verdere proces.
Het waterschap, de gemeente en de vervaardiger van deze kaart aanvaarden dan ook geen enkele aansprakelijkheid voor schade die direct of indirect ontstaat door het gebruik van of het vertrouwen op de concept-informatie op deze kaart.

WiB Bocholtz Simpelveld verkenning

Onderdeel
Situatie maatregel S12

Opdrachtgever
Waterschap Limburg

Fase
Definitief ontwerp

Projectnummer
WSL092

Formaat
A1

Tekeningnummer
2024-2799

Schaal
1: 500

Behorende bij doc. nr.

m 10 20 30 40 50

Roermond
Schoolstraat 8, 6040 BN Herten
Postbus 14, 6040 AA Roermond

's-Hertogenbosch
Hintham 152-E, 5246 AK Rosmalen
Postbus 2309, 5202 CH 's-Hertogenbosch

088 - 3366333
info@kragten.nl
www.kragten.nl

Plot 03.2026 - 2799 - 12:01 P:\projecten\2025\2799 WSL092 Bocholtz Simpelveld\Werkmappen\Situatie\Verkenningen\2025-2799 WSL092 Bocholtz Simpelveld.dwg