Deze kaart is bedoeld om een impressie te geven van de (toekomstige) situatie. Aan de inhoud van deze kaart (inclusief onder andere maatvoering, plaatsbepaling, grenzen, legenda en omgeving) kunnen geen rechten worden ontleend. De getoonde informatie kan nog worden gewijzigd in het verdere proces.
Het waterschap, de gemeente en de vervaardiger van deze kaart aanvaarden dan ook geen enkele aansprakelijkheid voor schade die direct of indirect ontstaat door het gebruik van of het vertrouwen op de concept-informatie op deze kaart.

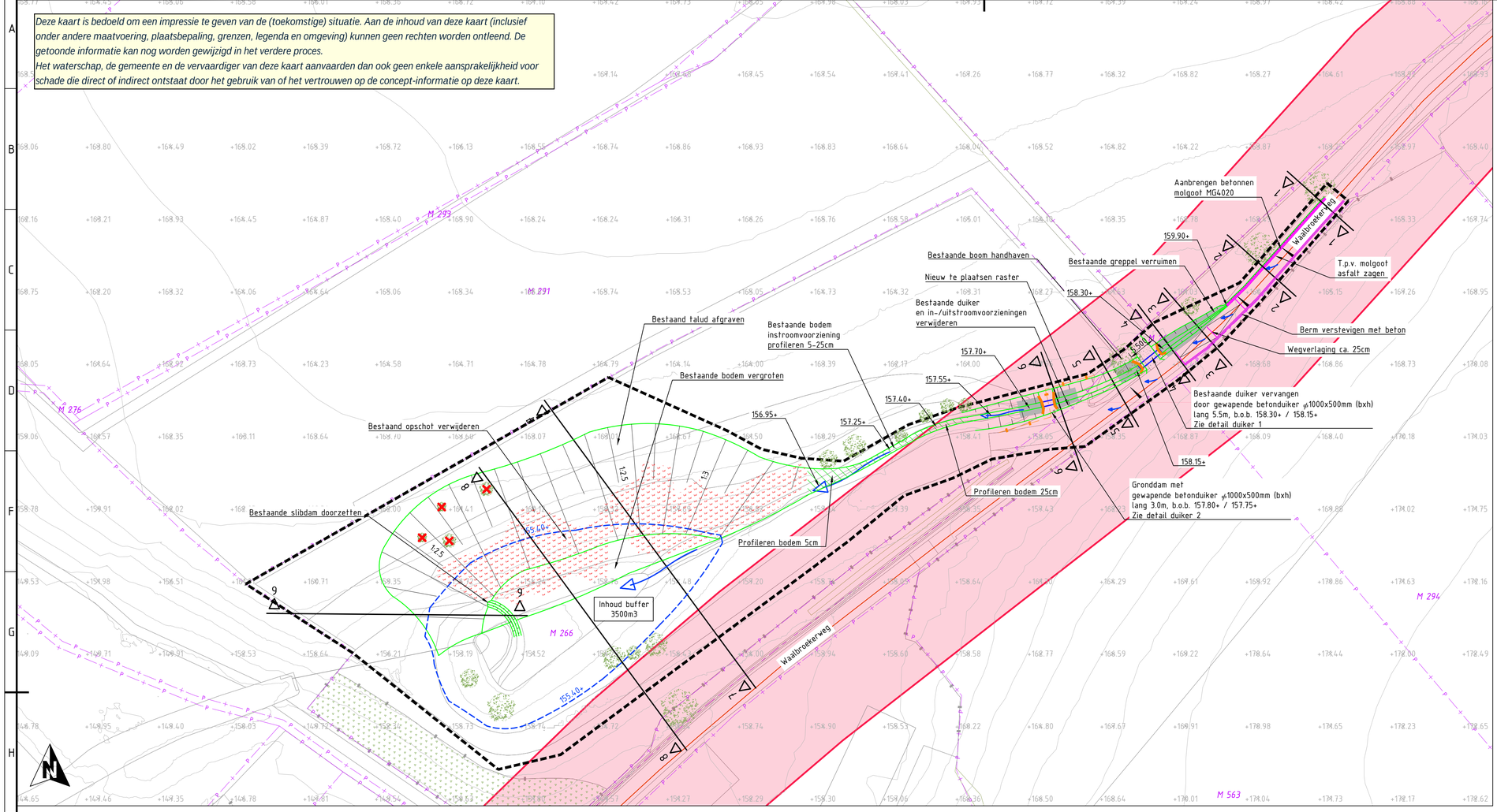

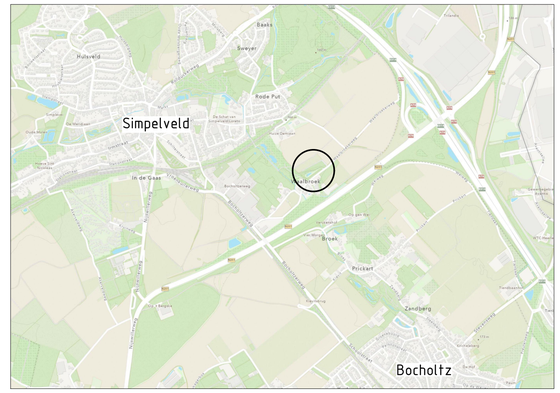

Locatie

Verklaring

- Werkgrens
- Bestaande struweel
- Bestaand raster
- Bestaande boom
- Kadastrale grens
- M 266 — Perceelnummer
- +152.76 — Bestaande hoogte in m t.o.v. NAP, Op basis van AHN
- Bestaande hoogtelijnen, Op basis van AHN
- Maximale waterlijn buffer
- Duiker
- Stapelmuur
- Onderhoudspad van betongranulaat 0/31.5 dik 0.25m
- Bodem- en taludbescherming, Gewapend beton C20/25 dik 150mm wapening net Ø6-150mm
- Afrastering plaatsen, Houten palen met 4 puntdraden
- Profileren bodem
- Betonnen molgoot type MG4020
- Bestaande boom rooien
- Bestaande struweel/bos verwijderen

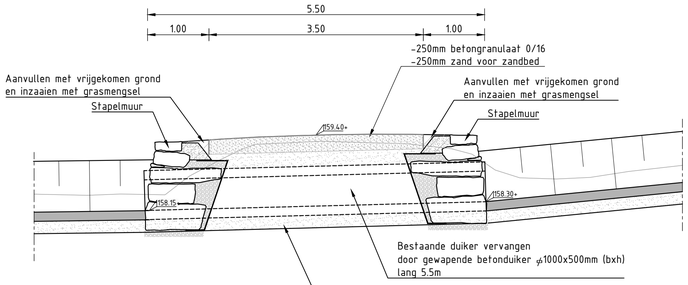

Dwarsdoorsnede

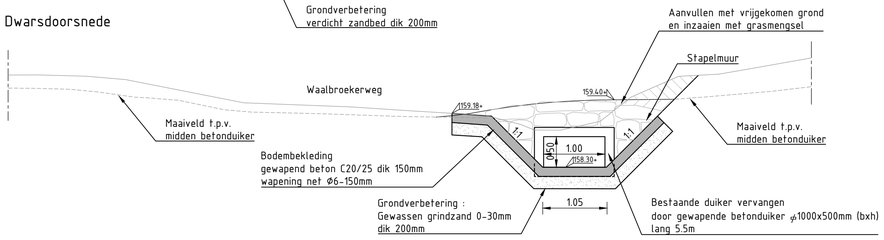

Vooraanzicht

Detail duiker 1

Schaal 1:50

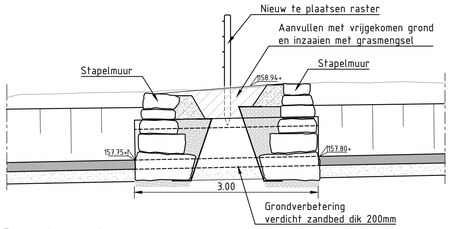

Dwarsdoorsnede

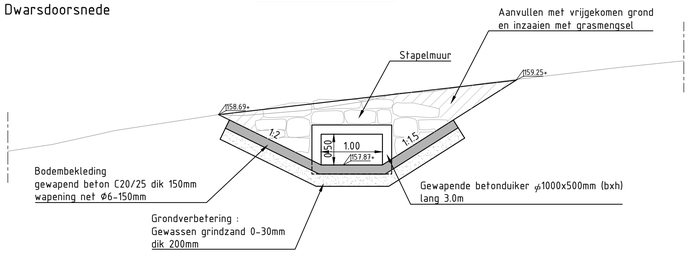

Vooraanzicht

Detail duiker 2

Schaal 1:50

Lengteprofiel wegverlaging

Schaal 1:50

Versie	Datum	Omschrijving	Opsteller	Par.	Verificatie	Par.	Validatie	Par.
3	19-12-2025	Definitief Ontwerp v2	PR		PSA		AVG	
2	10-10-2025	Definitief Ontwerp	PR		PSA		AVG	
1	23-05-2025	Variant	PR		AVG		AVG	
0	28-02-2025		PR		PSA		AVG	

WiB Bocholtz Simpelveld verkenning

Onderdeel
Situatie maatregel S05

Roermond
Schoolstraat 8, 6049 BN Herten
Postbus 14, 6040 AA Roermond

's-Hertogenbosch
Hintham 152-E, 5246 AK Rosmalen
Postbus 2309, 5202 CH 's-Hertogenbosch

088 - 3366333
info@kragten.nl
www.kragten.nl

Opdrachtgever
Waterschap Limburg

Fase
Voorontwerp

Projectnummer
WSL092

Formaat
A1

Tekeningnummer
2024-2798

Schaal
1: 500

Behorende bij doc. nr.

m 10 20 30 40 50

Kopie/PDF/SVG/DXF/J_Bestanden/Opdrachtbestanden/Tekeningen/Uitvoeringsfase/2024-2798 S05.dwg