Lageplan M 1:1000

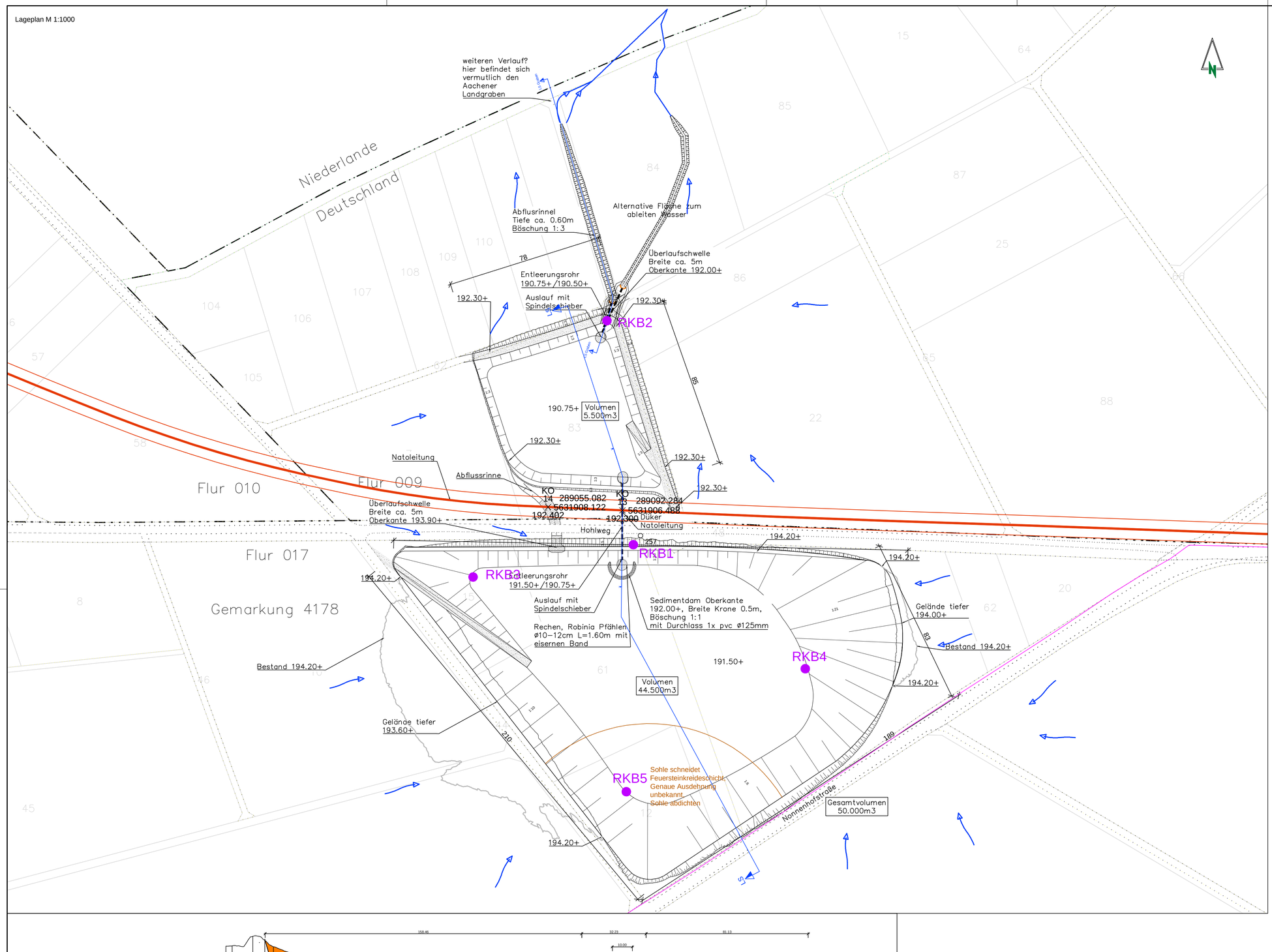

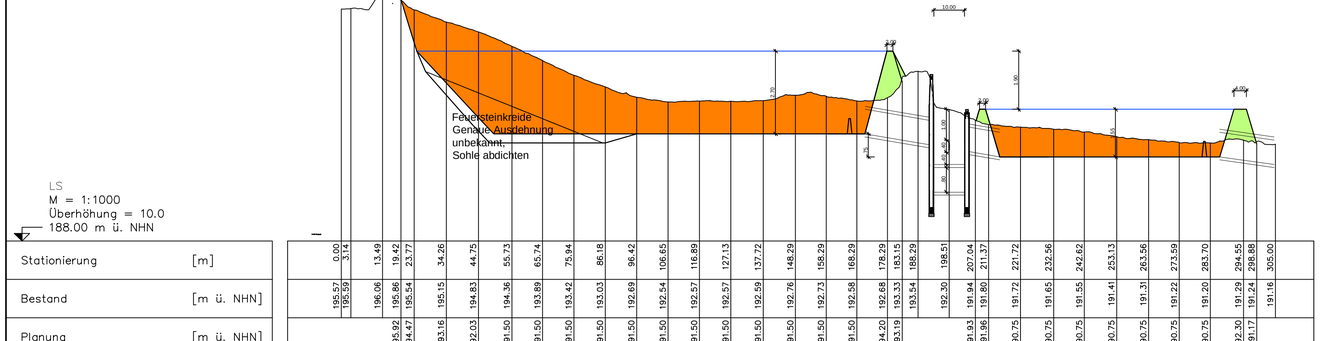

Bestandslegende

- 1006 Flurstücksnummer
- Flurstücksgrenze
- Flur 01 Flurnummer
- Flurgrenze
- Gemarkungsgrenze

"Tatsächliche Nutzung ALKIS"

- Landwirtschaft
- Gehölz
- Parkplatz / Straßenverkehr / Weg

Legende der Ver- und Entsorgungsleitungen

- Natoleitung mit Schutzstreifen
- Telekomleitung

Planungslegende

- Planung

Hinweise:

Katastergrundlage:
Land NRW, 2026, ALKIS

Koordinatensystem:
ETRS89/UTM32 (EPSG 25832); Höhensystem DHHN2016 (EPSG 7837)

Versorgungsleitungen:
Versorgerabfrage von April 2026, nachrichtliche Darstellung.

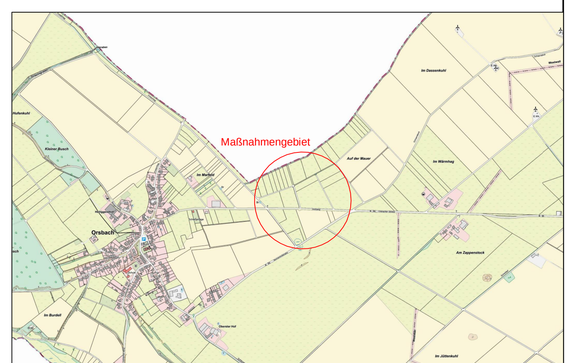

Index	Änderung	Datum	Name

Waterschap Limburg
Postbus 2207
6040 CC Roermond

Maßnahme: Rückhaltebecken Hohlweg Orsbach

Titel, zusätzlicher Titel: Planung - zur Abstimmung — Lageplan

Projekt	Abt.	Maßstab	Papierformat	Dokumentenart
WLB-2601	GEW-LP-V-301	1:1000	A1	Vorplanung

Datei: P:\WLB-2601_Hohlweg Orsbach\01_Planung\05_Planung\02_Plaene\CAD\Lph2\WLB-2601_GEW-LP.dwgLayout: LP-301

vorabzug

INGENIEURGESELLSCHAFT DR. ING. NACKEN MBH
Leonhardstraße 25-27
D - 52064 Aachen
Tel.: 0 24 1 / 94 26 17 - 0
Fax: 0 24 1 / 94 26 17 - 28

Bearbeitet	Geprüft
AGr	
Ausgabedatum	Index
2026-09-07	00

Entwurfsverfasser | Der Auftraggeber

© Ingenieurgesellschaft Dr. Ing. Nacken mbH
www.nacken-ingenieure.de