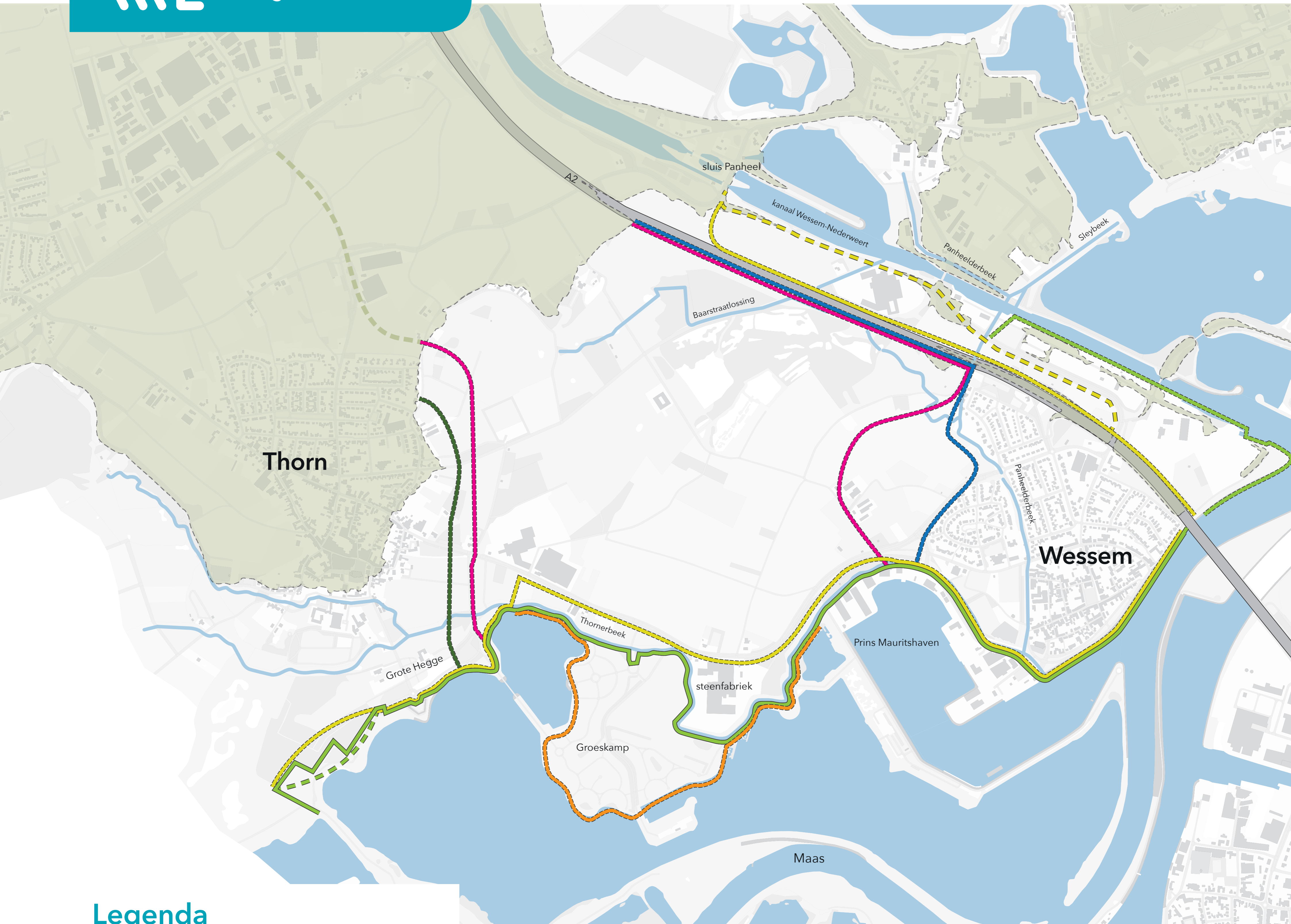


# Alternatieve dijktrajecten Thorn-Wessem



## Legenda

### Topografie

- bebouwing
- bedrijven - kassen
- bos
- weg / spoor
- water

### Alternatieve trajecten

- huidig traject versterken
- traject om Groeskamp en Mauritshaven
- traject op weg
- traject rondom retentiegebied
- traject rondom retentiegebied kasteeltuinen buitendijks

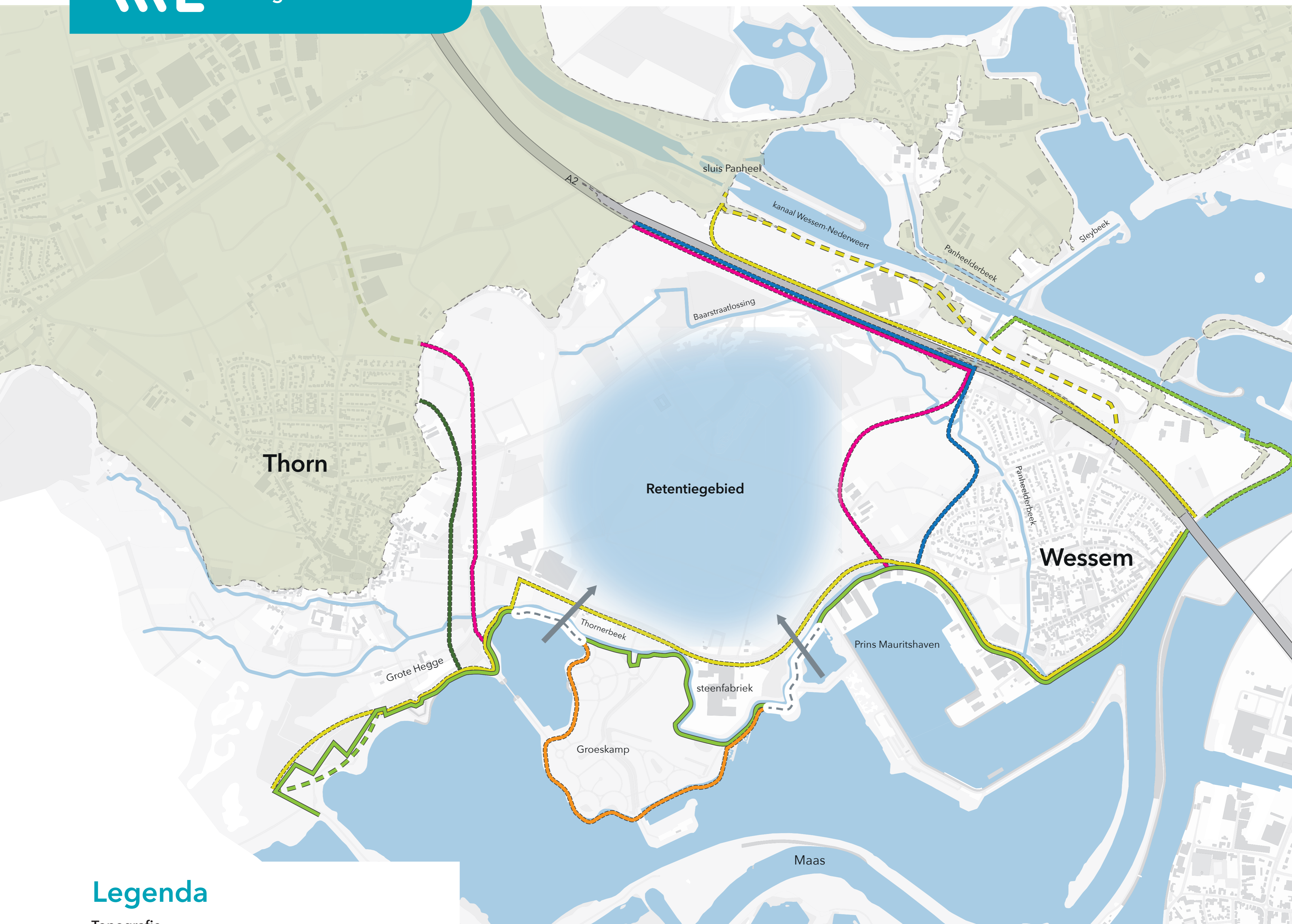
bestaande kering	nieuwe kering	variant

### Overige indicaties

- hoge grond (hoogwatervrij)



# Retentiegebied Thorn-Wessem



## Legenda

### Topografie

- bebouwing
- bedrijven - kassen
- bos
- weg / spoor
- water

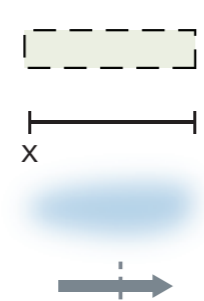
### Alternatieve trajecten

- huidig traject versterken
- traject om Groeskamp en Mauritshaven
- traject op weg
- traject rondom retentiegebied
- traject rondom retentiegebied
- kasteeltuinen buitendijks

bestaande kering	nieuwe kering	variant

### Overige indicaties

- hoge grond (hoogwatervrij)
- locatie doorsnede
- retentiegebied
- inlaat





# Huidige situatie Maasboulevard Thorn-Wessemem

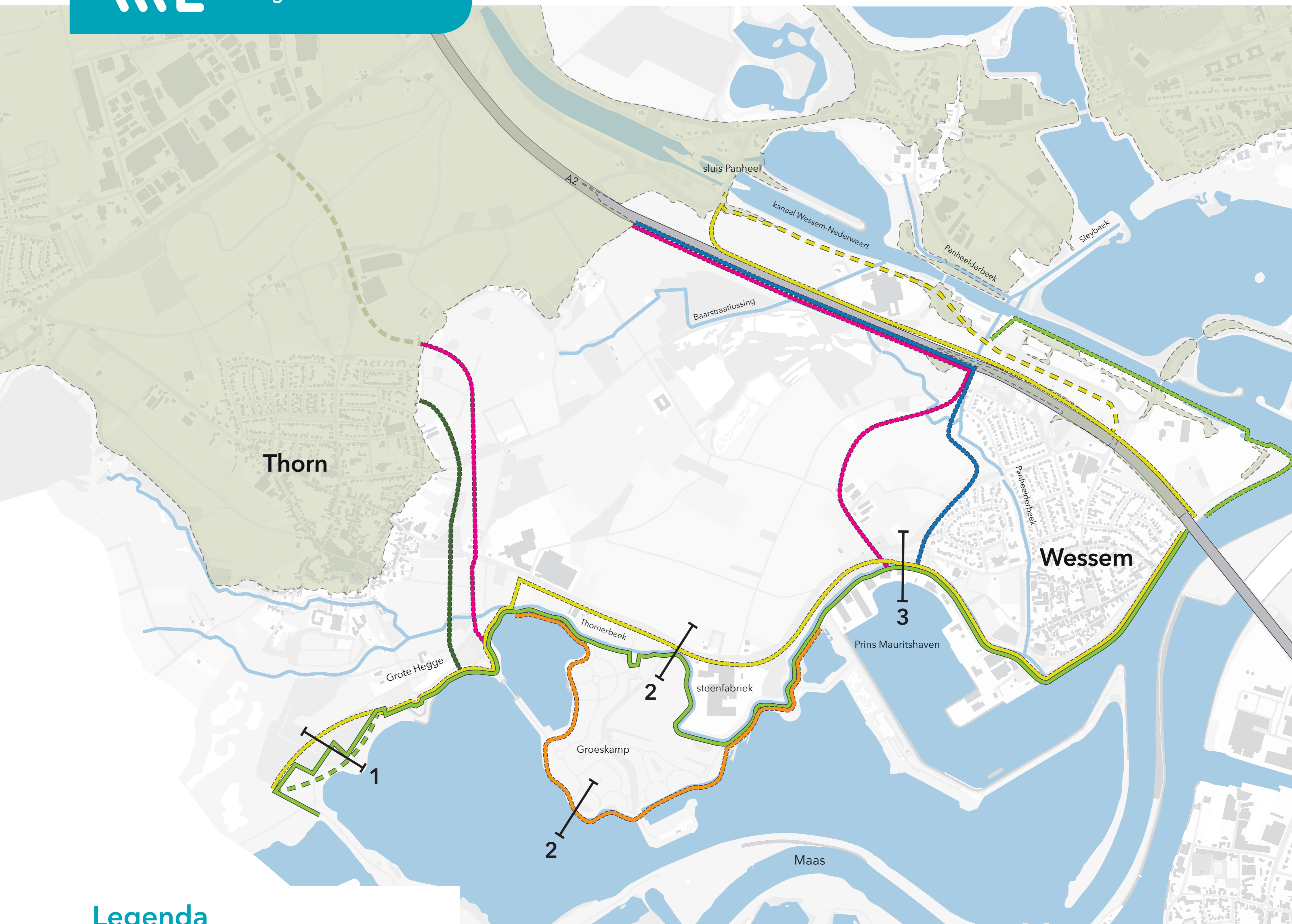


waterschap  
limburg





# Alternatieve dijktrajecten Thorn-Wessem



## Legenda

### Topografie

- bebouwing
- bedrijven - kassen
- bos
- weg / spoor
- water

### Alternatieve trajecten

- huidig traject versterken
- traject om Groeskamp en Mauritshaven
- traject op weg
- traject rondom retentiegebied
- traject rondom retentiegebied kasteeltuinen buitendijks

bestaande kering	nieuwe kering	variant

### Overige indicaties

- hoge grond (hoogwatervrij)
- locatie doorsnede

